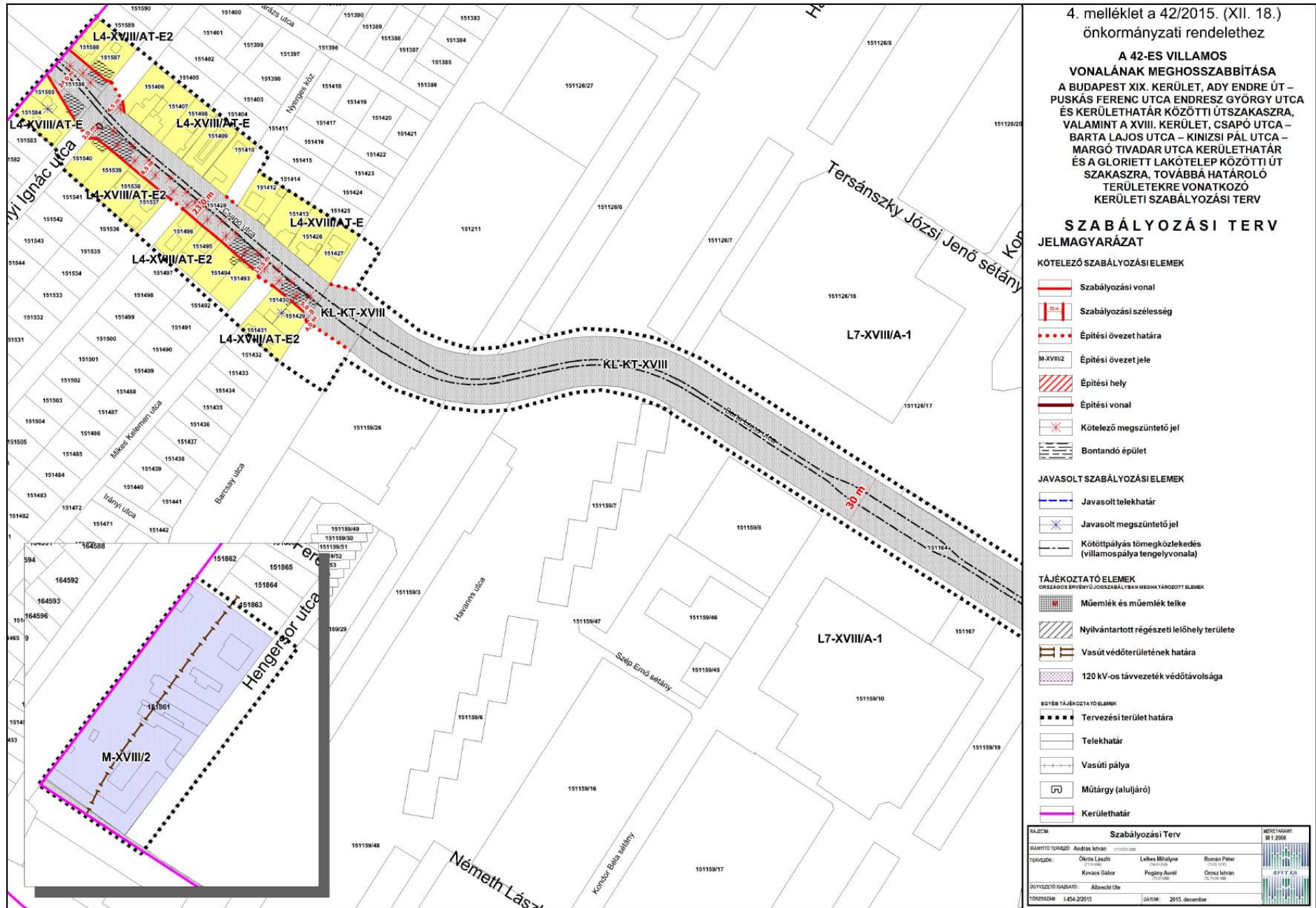


42/2015. (XII.18.) önkormányzati rendelettel elfogadott 108. számú szabályozási terv



4. melléklet a 42/2015. (XII. 18.) önkormányzati rendelethez

A 42-ES VILLAMOS VONALÁNAK MEGHOSSZABBÍTÁSA A BUDAPEST XIX. KERÜLET, ADY ENDRE ÚT – PUSKÁS FERENC UTCA ENDRESZ GYÖRGY UTCA ÉS KERÜLETHATÁR KÖZÖTTI ÚTSZAKASZRA, VALAMINT A XVIII. KERÜLET, CSAPO UTCA – BARTA LAJOS UTCA – KINIZSI PÁL UTCA – MARGÓ TIVADAR UTCA KERÜLETHATÁR ÉS A GLORIETT LAKÓTELEP KÖZÖTTI ÚT SZAKASZRA, TOVÁBBÁ HATÁROLÓ TERÜLETEKRE VONATKOZÓ KERÜLETI SZABÁLYOZÁSI TERV

SBABÁLYOZÁSI TERV
JELMAGYARÁZAT

- KÖTELEZŐ SZABÁLYOZÁSI ELEMEK**
- Szabályozási vonal
 - Szabályozási szélesség
 - Építési övezet határa
 - Építési övezet jele
 - Építési hely
 - Építési vonal
 - Kötelező megszüntető jel
 - Bontandó épület

- JAVASOLT SZABÁLYOZÁSI ELEMEK**
- Javasolt telekhatár
 - Javasolt megszüntető jel
 - Kötőpályás tömegközlekedés (villamospálya tengelyvonala)

- TÁJÉKOZTATÓ ELEMEK**
ORSZÁGOS ÉRVÉNYŰ JOGSZABÁLYBAN MEGHATÁROZOTT ELEM
- Műemlék és műemlék telke
 - Nyilvántartott régészeti lelőhely területe
 - Vasútvédőterületének határa
 - 120 kV-os távvezeték védőtávolsága

- EGYÉB TÁJÉKOZTATÓ ELEMEK**
- Tervezési terület határa
 - Telekhatár
 - Vasúti pálya
 - Műtárgy (aluljáró)
 - Kerülethatár

Szabályozási Terv			MÉRETARÁNY 1:2000
RAJZTÖRZS:	András István	PROJEKTOR	
TERVEZŐK:	Órta László Kovács Gábor	LEKÉPZŐK: Leles Mihályné Pogány Anneli	
ELŐZETŐ KÍSÉRŐ:	Albrecht László	OROSZ IZTÁRN 2015. május 18.	
TÖRZSÁRAM:	1.454.2/2015	DÁTUM: 2015. december	

4. melléklet a 42/2015. (XII. 18.)
önkormányzati rendelethez

**A 42-ES VILLAMOS
VONALÁNAK MEGHOSSZABBÍTÁSA**
A BUDAPEST XIX. KERÜLET, ADY ENDRE ÚT –
PUSKÁS FERENC UTCA ENDRESZ GYÓRGY UTCA
ÉS KERÜLETHATÁR KÖZÖTTI ÚTSZAKASZRA,
VALAMINT A XVIII. KERÜLET, CSAPO UTCA –
BARTA LAJOS UTCA – KINIZSI PÁL UTCA –
MARGÓ TIVADAR UTCA KERÜLETHATÁR
ÉS A GLORIETT LAKÓTELEP KÖZÖTTI ÚT
SZAKASZRA, TOVÁBBÁ HATÁROLO
TERÜLETEKRE VONATKOZÓ
KERÜLETI SZABÁLYOZÁSI TERV

**SZABÁLYOZÁSI TERV
JELMAGYARÁZAT**

KÖTELEZŐ SZABÁLYOZÁSI ELEMEK

- Szabályozási vonal
- Szabályozási szélesség
- Építési övezet határa
- Építési övezet jele
- Építési hely
- Építési vonal
- Kötelező megszüntető jel
- Bontandó épület

JAVASOLT SZABÁLYOZÁSI ELEMEK

- Javasolt telekhatár
- Javasolt megszüntető jel
- Kötőpályás tömegközlekedés (villamospálya tengelyvonala)

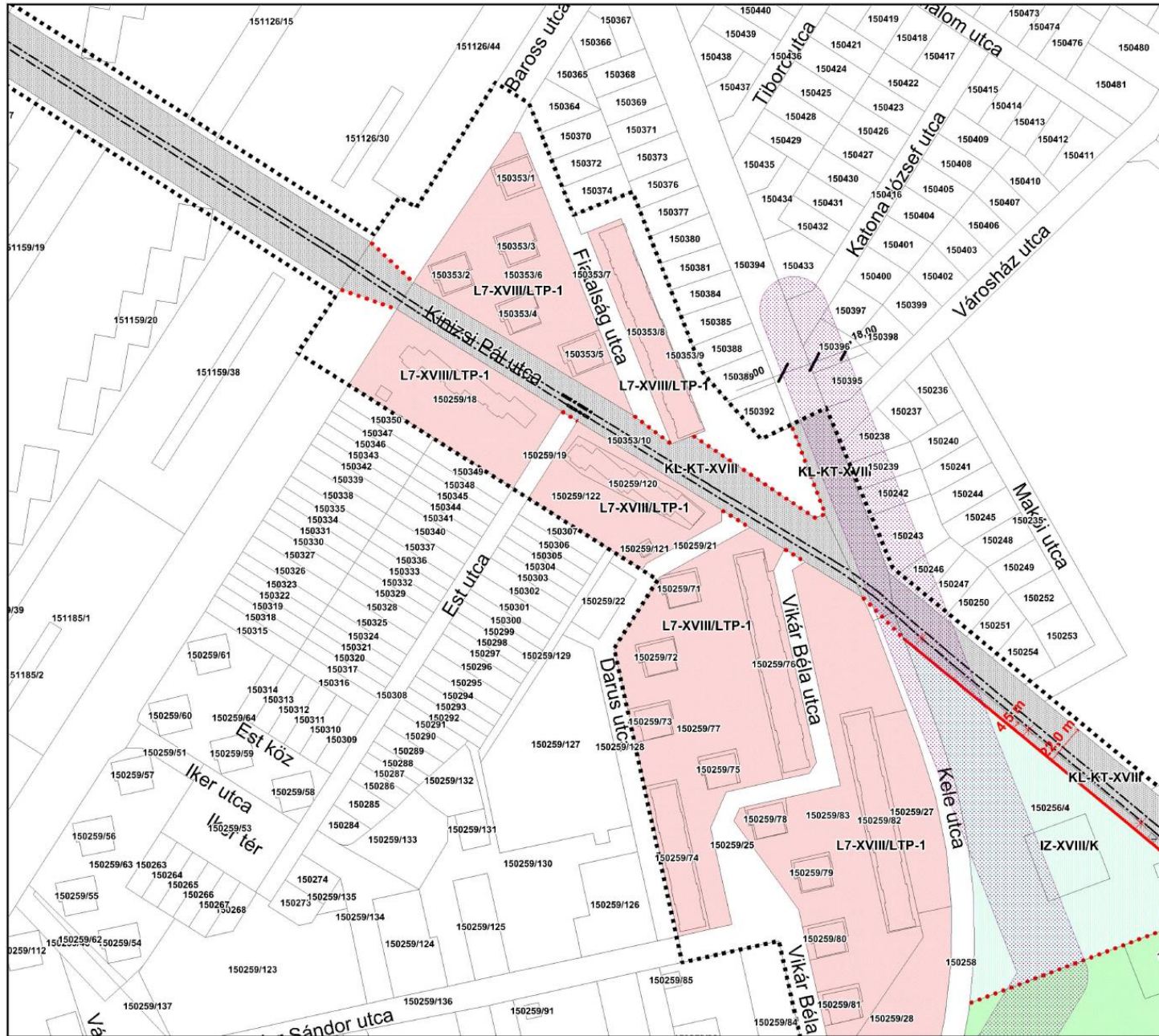
TÁJÉKOZTATÓ ELEMEK

- ORSZÁGOS ÉRVELYŰ JOGSZABÁLYBAN MEGHATÁROZOTT ELEMEK
- Műemlék és műemlék telke
 - Nyilvántartott régészeti lelőhely területe
 - Vasút védőterületének határa
 - 120 kV-os távvezeték védőtávolsága

EGYÉB TÁJÉKOZTATÓ ELEMEK

- Tervezési terület határa
- Telekhatár
- Vasúti pálya
- Műtárgy (aluljáró)
- Kerülethatár

RAJZCÍM:	Szabályozási Terv		MÉRETÁBRÓL:	M 1:2000
IRÁNYÍTÓ TERVEZŐ:	András István	(1974.02.04)		
TERVEZŐK:	Órosz László	Lelek Mihályné	Roman Péter	
	Kovács Gábor	Pogány Aurél	Órosz István	
BEVEZETŐ DOKUMENTUM:	Albrecht Uta			
TÖRZSNEV:	1.454.2/2013	DÁTUM:	2015. december	



4. melléklet a 42/2015. (XII. 18.)
önkormányzati rendelethez




**A 42-ES VILLAMOS
VONALÁNAK MEGHOSSZABBÍTÁSA
A BUDAPEST XIX. KERÜLET, ADY ENDRE ÚT –
PUSKÁS FERENC UTCA ENDRESZ GYÖRGY UTCA
ÉS KERÜLETHATÁR KÖZÖTTI ÚTSZAKASZRA,
VALAMINT A XVIII. KERÜLET, CSAPO UTCA –
BARTA LAJOS UTCA – KINIZSI PÁL UTCA –
MARGÓ TIVADAR UTCA KERÜLETHATÁR
ÉS A GLORIETT LAKÓTELEP KÖZÖTTI ÚT
SZAKASZRA, TOVÁBBÁ HATÁROLÓ
TERÜLETEKRE VONATKOZÓ
KERÜLETI SZABÁLYOZÁSI TERV**

**SZABÁLYOZÁSI TERV
JELMAGYARÁZAT**

KÖTELEZŐ SZABÁLYOZÁSI ELEMÉK





-  Szabályozási vonal
-  Szabályozási szélesség
-  Építési övezet határa
-  Építési övezet jele
-  Építési hely
-  Építési vonal
-  Kötelező megszüntető jel
-  Bontandó épület

JAVASOLT SZABÁLYOZÁSI ELEMÉK



-  Javasolt telekhatár
-  Javasolt megszüntető jel
-  Kötőpályás tömegközlekedés (villamospálya tengelyvonala)

TÁJÉKOZTATÓ ELEMÉK

ORSZÁGOS ÉRVÉNYŰ JOGSZABÁLYBAN MEGHATÁROZOTT ELEMÉK

-  Műemlék és műemlék telke
-  Nyilvántartott régészeti lelőhely területe
-  Vasút védőterületének határa
-  120 kV-os távvezeték védőtávolsága

EGYÉB TÁJÉKOZTATÓ ELEMÉK

-  Tervezési terület határa
-  Telekhatár
-  Vasúti pálya
-  Műtárgy (aluljáró)
-  Kerülethatár

Szabályozási Terv			MÉRETARÁNY: 1:2000
IRÁNYÍTÓ TERVEZŐ:	András István	(TITKOS)	
TERVEZŐK:	Ókós László	Leles Mihályne	
	Kovács Gábor	Pogány Aurél	
		Csosz István	
ÖVVEZETŐ SZAKGÁZD:	Albrecht Ute		
TÖRZSSZÁM:	1454.2/2913	DÁTUM:	2015. december

