



MEGBÍZÓ:

 GENERALTERVEZŐ:

 Aczél Várospépítész Bt.
 1029 Bp. Babacsovány utca 4.
 Aczél Gábor
 TT1-01-0057
 Schild Dorothya
 Dr. Macsinka Klára PhD
 13-1017_K1d-1
 Dima András
 OMK1-2130 TE-T, TH-T, TV-T
 Cs. Tátrai Judit
 K1-13-0031

17/2017. (VI.30.) ök. rendelet - 2. melléklete

BUDAPEST XVIII. KERÜLET

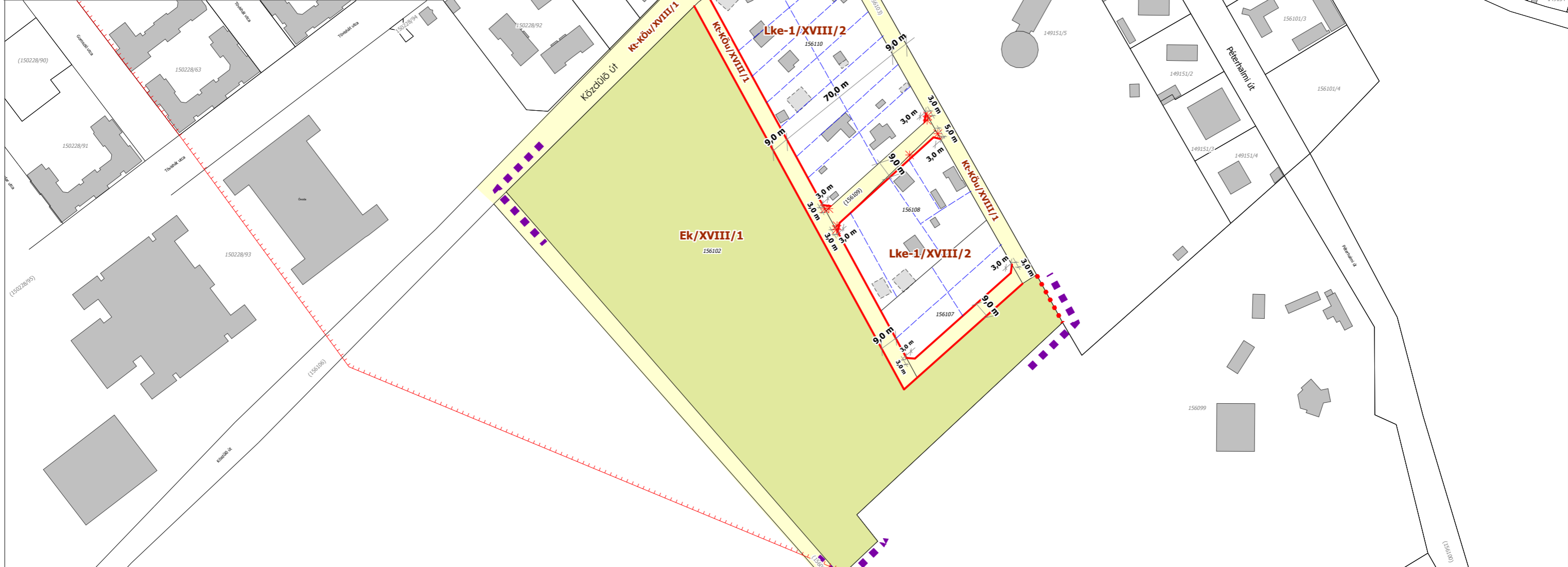
KÖZDŰLŐ ÚT-(156103) HRSZ-Ú ÚT-(156097) HRSZ-Ú ÚT-
 156099 HRSZ-Ú ERDŐ ÁLTAL HATÁROLT TERÜLET


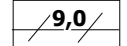










KERÜLETI SZABÁLYOZÁSI TERVE

SZABÁLYOZÁSI TERV

RAJZSZÁM **KÉSZ-M2** LÉPTÉK **M=1:2000** DÁTUM **2017. április**

KÉSZÜLT AZ ÁLLAMI ALAPADATOK FELHASZNÁLÁSÁVAL. A MÉRTEK A HELYSZÍNYEN ELLENŐRÖZÖDÖK!



A szabályozás alapelemei		
	Szabályozási vonal	
	Szabályozási szélesség	
	Építési övezet, övezet határa	
	Építési övezet, övezet jele	
	Egyéb utak, utcák (Kt-KÖu)	
	Erdőterületek (Ek)	
Másodlagos elemek		
	Kötelező megszüntető jel	
	Javasolt telekhatár	
Védelem, korlátozás, kötelezettség (más jogszabály alapján)		
	Nyilvántartot régészeti lelőhely	
Alaptérképi elemek		
	Meglévő telekhatár	
	Meglévő/nem bemért épület	
156102	Helyrajzszám	
	Tervezési terület határa	