



Budapest Főváros XVIII. kerület Pestszentlőrinc-Pestszentimre Önkormányzat Képviselő-testületének Települési Értéktár Bizottsága

a XVIII. kerületi Települési Értéktár Bizottság Szervezési és Működési Szabályzata III. 3. pontja alapján félévente, legkésőbb a félévet követő hónap utolsó napjáig beszámol tevékenységéről Budapest Főváros XVIII. kerület Pestszentlőrinc-Pestszentimre Önkormányzat Képviselőtestületének.

Az összegző értékelést összeállította:

Kardos Gábor elnök
Heilauf Zsuzsanna tag
Pándy Tamás tag

- 1./ **2014. január 28-án a Bizottság összeállította Munkatervét**, megfogalmazta ars poeticáját, javaslatait (kiosztottuk a Kt-13. sz. - hoz a 2014. február 11-i Testületi ülésen a Bizottság módosító indítványának ismertetésekor),
- 2./ **Kardos Gábor a Bizottság elnöke és Heilauf Zsuzsanna a Tomory Lajos Pedagógiai és Helytörténeti Gyűjtemény vezetője a kerületi televíóban összegző tájékoztatást adott a Települési Értéktár Bizottság létrehozásának közösségi, helytörténeti, jogszabályi indokoltságáról, a munka időszerűségéről, fontosságáról. Az interjú során megfogalmazott alapvetéseket, a megkért egyéb szakvéleményekkel egyeztetetten a Munkaterv tartalmazza,**
- A Bizottság a Helytörténeti Gyűjteménnyel és a Széky Társasággal közösen kezdeményezte, szervezte, illetve részt vett:**
- 3./ **Kezdeményezte a bp18.hu honlapon egy helytörténeti vonatkozású honlapfelület megnyitását**, amelyen a kapcsolódó témák, honlapok lekérdezhetők, illetve megtalálhatók,
- 4./ **Fejlesztés alatt van a Helytörténeti Gyűjtemény saját honlapja és ezen a honlapon a Települési Értéktár Bizottság külön honlap-felülete,**
- 5./ **A Kt-13.sz-hoz módosító javaslatként leadott határozatában kezdeményezte:**

4/2014. (I.28.) számú határozat

A Budapest Főváros XVIII. Kerület Pestszentlőrinc-Pestszentimre Önkormányzat Képviselő-testületének Települési Értéktár Bizottsága 3 igen, 0 nem, 0 tartózkodás mellett **kezdeményezi** - „Az első világháború történelmi emlékeit őrző emlékművek rendbetételére, renoválására, helyreállítására / pályázati kód: KKETTKK-CP-02 pályázati felhívás” pályázati forrásainak felhasználásával - a 2014. emlékévben **a pestszentlőrinci emlékmű díszkivilágításának megvalósítását és a pestszentimrei emlékmű dr. Széky Endre Pestszentimre Történelmi Társaság által kezdeményezett teljes felújításának elvi támogatását.** Felkéri a polgármestert, hogy a szükséges intézkedéseket tegye meg.

6./ **2013. decemberében múzeumpedagógiai foglalkozás** keretében a Múzeumsarok Kiállító Teremben Sváb Ferenc ásványgyűjtő tartott tájékoztató bemutatót, ásványgyűjteményét a Kerületnek adományozta. A kiállítás hivatalos megnyitója 2014. márciusában volt.

7./ dr. Tóth-Heyn Péter (Bókay Gyermekklinika igazgató-helyettese) javaslatát támogatva és közösen szervezve a Kerületi Önkormányzattal 2014. április 27-én a **Bókay Gyermekklinika alapításának 175. éves évfordulója** (a világ negyedik gyermekklinikájaként) alkalmából szervezett klinikai rendezvénysorozat nyitó rendezvényeként **karitatív kerékpáros felvonulást szervezett.** (Mintegy 800 résztvevő, Klinika-Bókay-Kert-Üllői út útvonalon, mintegy 1 millió Ft-os bevétel a klinikai gyógyászati eszközök vásárlására) A hagyományteremtő céllal szervezett rendezvényt szeretnénk minden évben, a Bókay-család segítségével, megrendezni,

8./ A májusban megrendezésre kerülő **Urbitalis Majális**, országos rendezvény sorozathoz az elmúlt évekhez hasonlóan csatlakoztunk idén is a jellegében 2011. óta újszerű várostörténelmi séta megszervezésével. Idén kiléptünk a kerületből, és „**Várostörténelmi séta a Bókayak nyomában**” tartalommal a Bókay-Klinikáig követtük a Bókayak életét (2014. május 31). Ez a rendezvény volt egyben a Bókay-emlékév zárása. (újságcikkek, közlemény a Semmelweis Egyetem szaklapjában),

9./ A **Múzeumok Éjszakája** országos rendezvénysorozat keretében (2014. június 21.), a Helytörténelmi Gyűjtemény által szervezett többi kreatív, tájékoztató jellegű és helytörténelmi vonatkozású rendezvény mellett „**Mit őriz a családi emlékezet vagy szekrény az I. világháborúról?**” címmel folytatódott este a program, amelyen az érdeklődők Kardos Gáborral, a XVIII. kerületi Települési Értéktár Bizottság vezetőjével és Grünwald Mária helytörténésszel beszélgettek és maguk is hozhattak tárgyi emlékeket. (újságcikkek),

10./ „**Külvárosi élet a történelem viharában**” **Az első világháború kitörésének 100. évfordulójára emlékezve** indította útjára a Tomory Lajos Pedagógiai és Helytörténelmi Gyűjtemény a legújabb kiállítását. A tárlat kerületünk szemszögéből idézi fel a háborús éveket. A Tomory Lajos Pedagógiai és Helytörténelmi Gyűjtemény legújabb nagy érdeklődésre számot tartó kiállítását 2014. március 12-én ünnepélyes keretek között nyitották meg a Városháza Galériában. A „**Sorsfordulók településünkön**” című tárlat **három kiemelt időszakot** felölelve mutatja be, hogy milyen volt az élet egy külvárosi kerületben a háborús évek alatt. Az újságszerű plakátokon régi fényképekkel illusztrálva olvashatunk az első világháború kirobbanásától a második világháború végéig tartó időszakról. Megtudhatjuk, miért volt kiemelt katonai szerepe a kerületnek, és hogy hogyan élték meg ezt a helyiek. A kiállítás harmadik elemeként Soá címen külön részt szenteltek a holokauszt eseményeinek.

A kiállítást Kucsák László országgyűlési képviselő, alpolgármester és Debreczeni-Droppán Béla, a Honismereti Szövetség országos elnöke nyitotta meg. Az országos elnököt röviden tájékoztattuk a Települési Értéktár Bizottság munkájáról, terveiről.

11./ **A szeptemberi Kulturális Örökség Napok** országos rendezvénysorozat keretében leadtuk hagyományos várostörténeti sétánk útvonaltervét, „*Legyünk hűek az örökséghez!*” „*Ne csak lakj, élj is a városban! (és ismerd meg jobban...)*” várostörténeti utazás és séta a Szent Imre Kertvárosban és a Szemeretelepen: „A velünk élő Nagy Háború és a templomok világa” címmel (2014. szeptember 20.),

12./ **Támogatta a Bizottság a Bókay-Kert Fejlesztési Terv Előkészítő Munkacsoport munkáját, javaslatait**, mint a Szabályozási Terv alapjául szolgáló tervkonceptiót (Testületi elfogadása 2014. március 6-án, Kt-43.sz.),

13./ **Támogatta a Bizottság Kardos Gábor másik munkacsoportja, a kulturális örökségvédelmi munkacsoport által kezdeményezett javaslat keretében kidolgozott Tervkonceptió kerületi elfogadtatását, melynek értelmében a Helytörténeti Gyűjtemény a Herrich-Kiss villa felújítása után a villa épületben kerül elhelyezésre.** A Bókay-Kert Fejlesztési Tervkonceptióval közös megvalósítás keretében így kialakulhat Dél-Pest új kulturális központja. (az alapító okiratban bejegyzésre kerülő új cím testületi támogatása 2014. június 26-án, Kt-117.sz.),

14./ **A Heti Válasz országos hetilap 2014. július 24-i számában, a havonta megjelenő „Pest-Budai Látkép” mellékletben összegző cikket jelentettünk meg**, amelyben helytörténeti egységként került bemutatásra a kerület Helytörténeti Gyűjteménye, a gyűjtemény leendő új helyszínének tervkonceptiója a Bókay-Kert új fejlesztési tervkonceptiója (és tettük így országosan is ismertté), és a helyi kezdeményezésű, idén 10 éves Madách Filmklub Bókay-Kertben megszervezett Szabadtéri Kertmozijának rendezvénye,

15./ **Összegző anyagot adtunk le 2014. júliusában a Tovább18.hu kerületi honlap részére a Bizottság tevékenységéről, az eddig elvégzett munkáról** (az előbbi pontokban felsorolt tematikával), a helytörténeti és múzeumpedagógiai feladatokról,

16./ **Kezdeményezzük majd, az eddigi rendezvényeken kívül, egy kerületi felhívás megfogalmazását a Nagy Háború kerületi emlékanyagának felkutatása érdekében** (tárgyi emlékek, visszaemlékezések, hagyatékok...),

17./ **Kezdeményezzük majd kerületünk régi temetői emlékanyagának felkutatását is** (sikerült dokumentumokat felkutatni a lőrinci régi temető tulajdoni jogviszonyával, felszámolásának körülményeivel összefüggésben),

18./ **A dr. Széky Endre Pestszentimre Történeti Társaság által kezdeményezett rendezvények, javaslatok.**

Budapest, 2014. július 30.

Kardos Gábor
képviselő
Bókaytelep
a Települési Értéktár Bizottság
elnöke sk.

Mellékletek:

Mellékletek jegyzéke:

- 01-Kt-13 (testületi anyag volt)
- 03-Helytörténeti-blokk a bp18.hu honlapon 2014
- 06a-Kultúra-Múzeumpedagógiai foglalkozás 20131207
- 06b-Ásványkiállítás nyílt a kerületben
- 07a-Több százan tekertek jótékony célból 20140427
- 07b-Semmelweis2
- 08-Városhelytörténeti séta Bókay nyomában
- 09-Múzeumok éjszakája-2014
- 10-Külvárosi élet a történelem viharában 2014
- 11-Kulturális Örökség Napjai 20140920
- 12-Kt-43 (testületi anyag volt)
- 13-Kt-117 (testületi anyag volt)
- 14-Bókay-Kert2014HVa
- 14-Bókay-Kert2014HVB
- 15-Helytörténeti összefoglalás2014bp18-tovább18.hu
- 17-BFT-VB1
- 17-BFT-VB2
- 17-BFT-VB3
- 18-Széky Társaság munkáinak összefoglalása 2014.07.30.

Előterjesztés száma:

13.

ELŐTERJESZTÉS

a Képviselő-testület / Bizottság*
2014. év február hónap 11. napján tartandó ülésére

Előterjesztés tárgya: „Az első világháború történelmi emlékeit őrző emlékművek rendbetétele, renoválása, helyreállítása című pályázaton való **önkormányzati részvétel**, valamint a Dr. Széky Endre Pestszentimre Történelmi Társaság pályázaton való **részvételének támogatása**.

Előterjesztő: (név, beosztás) Ughy Attila polgármester

Készítette: (név, beosztás, szervezeti egység) Almáshegyiné Stenger Éva pályázati referens -Jogi, Közbeszerzési és Pályázati Iroda

Szakiroda irodavezető: (név) Budainé dr. Varga Anetta

Az előterjesztés összhangban van a jogszabályokkal:

Jogi és kodifikációs referens: (név) *dr. Balogh*

JKPI vezető: *AB*

Jegyző / aljegyző*: *dr. Szili*

Pénzügyi, gazdasági szempontból ellenőrizte:

GKI irodavezető / irodavezető-helyettes*: *des*

Egyeztetve, tájékoztatva: (név, beosztás): VMI *[Signature]*

Tárgyalja: PVÖ, TFFB, FEB

Javasolt meghívott:

A határozati javaslat elfogadásához minősített többség szükséges / nem szükséges.*

Az előterjesztés zárt kezelését kérjük / nem kérjük.*

Tisztelt Képviselő-testület!

A Közép- és Kelet-európai Történelem és Társadalom Kutatásáért Közalapítvány „Az első világháború történelmi emlékeit őrző emlékművek rendbetételére, renoválására, helyreállítására /KKE-TKK-CP-02/” címmel pályázatot írt ki helyi önkormányzatok számára.

A pályázat célja: a pályázat keretében az elhanyagolt, forráshiány miatt nem megfelelően gondozott első világháborús emlékművek állagmegőrző karbantartására van lehetőség. A pályázati program célja, hogy ily módon is ébren tartsa az első világháborúval kapcsolatos társadalmi emlékezetet, s ezáltal hozzájáruljon a közös értékeken, történelmen és kultúrán alapuló magyar és európai identitás erősítéséhez.

Pályázók köre: a pályázat keretében megyei, megyei jogú városi, városi, települési önkormányzatok és civil szervezetek pályázhatnak. **A pályázat benyújtását - civil szervezet esetén is - az önkormányzati képviselő-testületnek támogatnia kell.**

Támogatható tevékenységek:

- I. világháborús emlékművek renoválása, a helyi emlékművek helyreállítása
- az I. világháborús emlékművekre a II. világháborúban elesett helyi hősök neveinek elhelyezése
- az emlékmű környezetének, talapzatának helyreállítása

Támogatás az alábbi kiadási jogcímekre igényelhető:

- kivitelezési költségek
- restaurálási költségek
- szakértői díjak (művészettörténész, restaurátor, muzeológus és építész szakértők)
- tervezői díjak
- amennyiben a pályázó a kiírás pontjaiban felsorolt költségektől eltérő költségjogcímet is megjelöl, és ahhoz támogatást is igényel, azt röviden indokolnia kell.

Pályázatban elnyerhető összeg:

- Az elnyerhető támogatás felső határa 5 000 000 Ft.
- A támogatás formája: vissza nem térítendő. támogatás
- A támogatás módja : előfinanszírozás

Önerő: nem szükséges, azonban a bírálat során előnyt jelent..

Támogatási időszak: 2014. január 15- 2014. december 31. A pályázatokat benyújtani folyamatosan, illetve a rendelkezésre álló forrás kimerüléséig lehet.

Az Önkormányzat által benyújtandó pályázat konkrét pályázati célja: Budapest, XVIII. kerület Kossuth téri Első Világháborús Emlékmű és környezetének felújítása

Keletkezése/előzmények: 1938. május 29-én az első világháború hőseinek emlékművét avatták fel a Hősök terén. A háromalakos szoborcsoport Visnyovszky Lajos helybéli szobrászművész alkotása. Ebből az alkalomból a téren annyi facsemetét ültettek el, ahány háborús hős neve szerepelt a szobor talapzatán.

A 3, 4 méter magas bronz szobor 4,0 méter magas mészkő talapzaton áll. Rajta aranybetűs felirat található: A hazáért elesett hősöknek.

Az emlékművet legutóbb 1993. nyarán restaurálták.

Fejlesztési cél: a bejárás alapján a Kossuth téren található I. világháborús emlékmű restaurátori, illetve tervezői szakvélemény és terv alapján történő renoválása és az emlékmű közvetlen környezetének helyreállítása, megújítása indokolt. A beruházás megvalósítása során az esetleges közműhálózat kiváltása, illetve fejlesztése az emlékmű környezetének méltó rendezése a TÉR_KÖZ pályázat, Kossuth tér fejlesztési terveivel összhangban fog megtörténni.

A 2. számú határozati javaslat szerint önkormányzati támogatói döntésre előterjesztett **Dr. Széky Endre Pestszentimre Történelmi Társaság által benyújtandó pályázat fejlesztési célja: a Pestszentimre Városrészben található I. világháborús Magyar Hősi Emlékmű felújítása.**

Előzmények/jelenlegi állapot: a Társaság elnökségének Polgármester Úrhoz írt levele szerint az 1943-ban felállított emlékművet néhány évvel ezelőtt az Önkormányzat felújította, de sajnos az emlékmű repedezik, külső felülete leválk az alapról, ezért e levélben rögzítettek szerint sürgős felújítás válik szükségessé.

Az emlékmű helyreállításának költsége pályázati támogatásból finanszírozhatóvá válna.

A fent leírtak alapján az alábbi határozati javaslatokat terjesztem elő.

Határozati javaslatok

1. Budapest Főváros XVIII. kerület Pestszentlőrinc-Pestszentimre Önkormányzat Képviselő-testülete úgy **dönt**, hogy a Közép- és Kelet -európai Történelem és Társadalom Kutatásáért Közalapítvány által kiírt „Az első világháború történelmi emlékeit őrző emlékművek rendbetételére, renoválására, helyreállítására” című pályázatra Budapest Főváros XVIII. kerület Pestszentlőrinc-Pestszentimre Önkormányzata **benyújtja pályázatát a Kossuth téri Első Világháborús Emlékmű és környezetének felújítása** fejlesztési céllal.

Felkéri a Polgármestert a szükséges intézkedés megtételére.

Határidő: 2014. december 31.

Felelős: Polgármester

2. Budapest Főváros XVIII. kerület Pestszentlőrinc-Pestszentimre Önkormányzat Képviselő-testülete **támogatja** a Közép- és Kelet -európai Történelem és Társadalom Kutatásáért Közalapítvány által kiírt „Az első világháború történelmi emlékeit őrző emlékművek rendbetételére, renoválására, helyreállítására” című pályázaton a **Dr. Széky Endre Pestszentimre Történelmi Társaság részvételét a pestszentimrei I. világháborús Magyar Hősi Emlékmű felújítása** fejlesztési céllal.

Határidő: 2014. december 31.

Felelős: Polgármester

Budapest, 2014. február 6.

Ughy Ágnes
polgármester



Egy | Szerkesztés | Nézet | Előzmények | Könyvjelzők | Eszközök | Súgó

BP18

www.bp18.hu/fooldal

archívum Nézze meg az összes cikket, videót és fotogalériát!

NYOMTATVÁNYOK PÁLYÁZATOK ESEMÉNYEK OKTATÁS KULTÚRA SPORT VÁLLALKOZÁS JOGTÁR CSATORNÁZÁS VÁLASZTÁSOK

FONTOS 2014/06/20 - 10:29
Fontos és aktuális információk
Cikkeinkben a Foci VB 2014 meccsnaptár, Bókay-Emléktúráról, a Tomory Lajos Pedagógiai és Helytörténeti Gyűjteményről, a Kerületi Telepítési Értéktár Bizottságról, a Bókay-kertről és az Év példaképe közönségsvázatról olvashat.

VÁROSNAPLÓ
06/24 Tulajdonosi Bizottság 2014. június 26-i, 08.30 órákor kezdődő rk. ülése
06/24 Tulajdonosi Bizottság 2014. június 26-i, 08.00 órákor kezdődő, a PEB-el tartandó együttes ülése
06/24 Pénzügyi Ellenőrzési Bizottság 2014. június 26-i, 08.00 órákor kezdődő, TUL-al való együttes ülése
06/24 Pénzügyi Ellenőrzési Bizottság [tovább](#)

HIRDETMÉNYEK
XVI. Havanna Lakótelepi Napok - 2014. szeptember 21-28. 2014-08-01
I. Deák Ferenc kupa 2014-07-30
Állaspályázat (építéshatósági ügyintéző) 2014-07-29 [archívum](#)

SZOMSZÉDOK KÜLDTÉK

[FOTÓZTÁK](#) [FELVETTÉK](#)

PROGRAMAJÁNLÓ
08/07 Futópont
08/09 Szabadtéri Kertmozi a Bókay-kertben - A bagdadi tolvaj
08/09 I. Deák Ferenc kupa
08/09 Meghívó a Lőrinci Kertelő közösségi kert átadására
08/09 Nostalgia Táncklub
08/10 I. Deák Ferenc kupa
08/11 Nordic Walking [tovább](#)

BP18 [Tetszik](#)
2 260 ember kedveli BP18 oldalát.

Facebook közösségi modul

Küldje el fotóit, videóit! [E-mail](#) Küldje el programajánlóit! [E-mail](#)

Start [cikkek, anyagok](#) BP18 - Mozilla Fir... HL 9:37

Kultúra

2013/12/11

Múzeumpedagógiai foglalkozások

A Tomory Lajos Pedagógiai és Helytörténeti Gyűjtemény és a XVIII. kerületi Települési Értéktár Bizottság múzeumi bemutató foglalkozást szervezett Sváb Ferenc ásványgyűjtő közreműködésével.

Sváb Ferenc évtizedeken át kutatott ásványok után. A kerületnek adományozott gyűjteményében olyan darabok is megtalálhatók, amelyek a természetben már nem fordulnak elő. Többek között ezekből az ásványokból állított össze reprezentatív kiállítást a helytörténeti gyűjtemény a Múzeumsarok kiállítótermében. Az adományozás jó példáját követve a Települési Értéktár Bizottság elnöke, Kardos Gábor képviselő és felesége a családi örökség egy darabját, egy több mint 110 éves laterna magicát, vagyis egy korabeli diavetítőt és képanyagát ajándékozta a gyűjteménynek.



– Rohanó világunkban jó érzéssel tölt el, ha látom, vannak még olyan emberek, közösségek, akiknek, illetve amelyeknek fontos, hogy vigyázzák az eleink megalkotta értékeit, gondoskodnak ezek megóvásáról, segítik a bemutatásukat. A kerületünkben képviselő-testületi döntés eredményeként megalakuló Települési Értéktár Bizottság feladata többek között az, hogy koordinálja a helytörténészek áldozatkész munkáját, megteremtse a munkájukhoz szükséges szervezeti, pénzügyi és tárgyi feltételeket, s ezáltal a nagyközönség számára bemutathatóan őrizze az értékeinket, elősegítve a felcseperedő nemzedékek hagyománytisztelő nevelését – mondta Kardos Gábor.

A Kapocs általános iskola tanulóinak szervezett foglalkozás pedig bizonyította, hogy a gyerekek érdeklődnek lakóhelyük és az őket körülvevő világ értékei iránt, bátran tesznek fel kérdéseket az előadásokon, és szívesen elmesélik a témához kapcsolódó emlékeiket is.

Csernai Mariann

(Látogatás: 35 fő)

Ásványkiállítás nyílt a kerületben

Állandó gyűjteménnyel bővült a Tomory Lajos Pedagógiai és Helytörténeti Gyűjtemény kiállítási anyaga a Múzeumsarokban. Különleges ásványcsodák láthatók a földtől a holdig.



Hivatalosan is megnyitotta kapuit a Sváb Ferenc villamosmérnök, feltaláló gyűjteményéből összeállított Vizek és kövek című állandó kiállítás a Múzeumsarokban. Sváb Ferenc hosszú évtizedeken át kutatott ásványok után. Bár a gyűjteményt eredetileg unokájára hagyta volna, helyszűke miatt erre nincs lehetőség. Ekkor döntött úgy, hogy összegyűjtött kincseit a szülőhelyén, az egykori téglagyár területén működő helytörténeti gyűjteménynek adományozza. Ezzel nem csupán a nagyközönség számára tette megtekinthetővé különlegességeit, hanem egyes darabokat egyenesen a lelőhelyükre hozott vissza.



A kerületnek adományozott gyűjteményében olyan darabok is találhatóak, amelyek nem földi eredetűek, illetve amelyek a természetben már nem fordulnak elő. Ásványait Európa, de főként Magyarország számtalan zegét-zugát bejárva gyűjtötte össze. Sváb Ferenc érdeklődése az ásványok és kőzetek iránt még kisgyerekkorában kezdődött az egykori téglagyári bókászások során, s erről a helyről azóta is olyan különlegességeket őriz, mint a vélhetően az őskorban kihalt állat, a masztodon agyarának egy darabja. A kiállítása egyénileg és csoportosan is megtekinthető, előzetes bejelentkezés után ingyenes tárlatvezetéssel. Iskolai csoportok számára színvonalas múzeumpedagógiai foglalkozásokkal és vetélkedőkkel színesítik a programot. Az adományozót Kucsák László országgyűlési képviselő is üdvözölte a nyitóünnepségen.



Csernai Mariann (Látogatás: 83 fő)
2014. január

Több százan tekertek jótékony célból

Mintegy 800 kerékpáros vett részt a Tour de Bókay elnevezésű jótékonyági emléktúrán.

Csaknem 800 résztvevő kerekedett el a Semmelweis Egyetem I. sz. Gyermekklinikájától a XVIII. kerületi Bókay-kertig azon a jótékonyági rendezvényen, amelyet a Bókay Gyermekklinikaként is ismert intézmény alapítványának a támogatásáért rendeztek április 27-én. A fennállásának 175. évfordulóját idén ünneplő Bókay klinika alapításakor Magyarországon az első, Európában a negyedik ilyen intézmény volt. Ezáltal az évforduló a hazai gyermekgyógyászat születésnapja is.



Az adománygyűjtés mellett a rendezvény célja volt az is, hogy a résztvevők megismerjék a névadó Bókay család történetét és a hozzájuk köthető XVIII. kerületi emlékeket.

Sokan csatlakoztak

A kerékpárosok az Üllői úton hajtottak végig, s eközben is sokan csatlakoztak hozzájuk, köztük XVIII. kerületi iskolások és szüleik, tanáraik.

A Bókay-kertben rögtönzött helytörténeti kiállítás várta a résztvevőket, akiket Ughy Attila polgármester köszöntött.

– A rendezvény sikerét látva olyan érzés tölti el az embert, hogy jó dolog egy ilyen közösség részének lenni, és nagyszerű az, hogy ennyi ember képes megmozdulni egy gyermekklinikáért – üdvözölte a megérkező kerékpárosokat Ughy Attila. – Remélem, hogy lesz folytatás, és hogy az előkészítésben, szervezésben részt vevők, vagyis a klinika, a XVIII. kerületi önkormányzat, a civil közösségek és Kardos Gábor önkormányzati képviselő a jövőben is képes lesz megmozdítani az embereket. Ilyen együttműködéssel van értelme bármilyen dologba belefogni.

Mindenki segített

A túra ötletgazdája, dr. Tóth-Hejn Péter, a Bókay klinika igazgatóhelyettese a kerékpárosok által „megszállt” Bókay-kertben megköszönte a résztvevőknek a támogatást, és egy kicsit a jövő reményeiről is beszélt.



– Mindaz a támogatás, ami az adományokban megnyilvánult, a mi beteg gyerekeink ápolását segíti, így aki eljött, az mind adott nekik valamit – mondta az igazgatóhelyettes. – A másik dolog, hogy ezt a túrát talán újra meg lehet tenni. Ughy Attila polgármester úrral beszélgetve úgy tűnik, hogy a kerület is érdekelt a folytatásban, így remélem, hogy ez egy hagyományteremtő rendezvény volt, és jövőre mindenkit várhatunk a Bókay 176. túrára.

Kardos Gábor mindehhez hozzátette, hogy mivel a kerékpárosok többsége nem lőrinci, örömteli, hogy egyre több budapesti ismeri meg kerületünket, azon belül is a Bókay-kertet. – A program sikere számomra azt jelenti, hogy a várostörténeti sétákhoz hasonlóan ezúttal is hűek maradtunk kerületünk épített örökségéhez. Az, hogy most ennyi emberrel meg tudtuk ismertetni a kerületet és ezt az egyedülálló kertet, illetve hogy sétáink résztvevői között is egyre több a nem helyi lakos, bizonyítja, hogy érdemes tovább dolgozni a helytörténeti emlékek felkutatásáért, megőrzéséért.

P.A.

Várostarténeti séta Bókay nyomában

A kerület történetében is meghatározó szerepű Bókay család nyomait keresték a belvárosban a rendhagyó várostarténeti séta résztvevői.



A neves orvos dinasztia, a Bókay család több tagja meghatározó szerepet töltött be az idén 175 éves gyermekklinika életében. Különösen szerencsés, hogy Bókai János idősebb fia, az 1856-ban született Bókay Árpád (nem véletlen a különböző névhasználat, mert a család csak a nemesi cím elnyerése után váltott y-ra) páratlan, rendkívül részletes, családjának szülő visszaemlékezést készített nem sokkal halála előtt, melyben alaposan megismerhetjük az 1860 és 1880 közötti Pestet, érzékeltes leírást kapunk a család és a város mindennapjairól. A sétát ennek a leírásnak a nyomán állították össze a szervezők, elsősorban nem az építészeti elemekre, hanem a házak lakóira összpontosítva. A séta szép számú résztvevője - majd 40-en gyűltek össze a hideg és esőt ígérő időjárás ellenére, köztük egy Bókay Árpád unoka is – beleélhette magát az egyes helyszíneken az egykori pesti hétköznapokba.



A Tomory Lajos Pedagógiai és Helytörténeti Gyűjtemény vezetője, Heilauf Zsuzsanna évek óta vezet különböző sétaútvonalakon, elsősorban Budapest XVIII. kerületében ingyenes városismertető sétákat. 2014-ben, ahogy több éve, Kardos Gáborral, a Települési Értéktár Bizottság elnökével közösen két sétát szerveznek, májusban és szeptemberben. Az ötlet, kilépni a szűkebb pátriából, Kardos Gáboré, a klinika évfordulójának és a Bókay család pestszentlőrinci tevékenységének apropóján. Bókay Árpád ugyanis sok szempontból meghatározó alakja településünk történetének, visszaemlékezése pedig igazi kortörténeti csemege.

Hozzá kell tenni, hogy a napló nem a nagyközönségnek, hanem a családtagoknak, gyermekeknek, unokáknak készült, így egy-egy megidézett szereplőről az is kiderül, hogy igen szerette a vörösborot, illetve milyen praktikákkal lehetett egy-egy orvoskari vizsgán könnyebben túljutni.



A sétához – ahogy korábban is – képes vezetőfüzetke

készült, hogy a séta résztvevői a legfontosabb adatokat kézhez kaphassák. A séta szervezői a hét közepén előzetesen bejárták a helyszíneket és Kardos Gábor több képet is készített a füzetbe. Heilauf Zsuzsa – mivel a visszaemlékezésben szereplő épületek egy részét időközben lebontották (pl. a pesti orvosi kar Hatvani utcai épületét vagy a régi Nemzeti Színházat) – olyan képeket gyűjtött, melyeken ezek még akkori formájukban láthatóak.

3 orvos, ketten a magyar gyermekgyógyászat meghatározó alakjai: az idősebb és ifjabb Bókay János, valamint a gyógyszeratan professzora, a híres pestszentlőrinci, a jó tollú naplói író Árpád és családjuk, a kollégák, barátok és iskolatársak egyaránt megidéződtek. A találkozási pontnál az orvostanhallgatók életéhez, és a Bókay család 1850/60-as évekbeli lakásához kapcsolható történeteket - a szomszédos utcában a zene, tánc és a víz volt a téma - a Városház utcában a korabeli udvarlási szokásokat ismerhették meg a résztvevők. A Sütő utcánál szó került a keletet idéző Fehér Hajó Fogadóról és a szomszédos Károly kaszárnyáról, no meg az evangélikus elemisták és gimnazisták világáról, csínytevéseiről.



A Deák téri templom előtt konfirmáció és esküvő (majd egy megállónyi villamosozás után) a korabeli vendéglők, színházi élet, tűz és egy első emeleti erkély története is felidéződött. A Puskin utcában szerencsésen bejutott a csapat a Trefort-kert hátsó bejáratán, így nemcsak az egykori gyermekkórház épületét, de az Eötvös Lorándhoz köthető egyetemi épületét megismerve, az egykori botanikus kert helyén álló egyetemi épülettömbön keresztül juthatott ki a Múzeum körútra. A Múzeum utca sarkán a múzeum kertje, ma már nem létező épületek, egy leánykérés és a református templom jelentősége, a Palotanegyed; majd a Bókay-ház előtt a ház építésének története hangzott el. A felújított, 3 emeletes Ybl Miklós tervezte épületet idősebb Bókay János építette és

haláláig az első emeleti lakásban élt a család. A szép, bár szűkös belső udvaron nemcsak a vörös márvány függőfolyosók, de az egykori télikertet tartó díszes fémoszlopok is jól megfigyelhetők, az épületben bérelt lakást többek között a festő Lotz Károly és Herczeg Ferenc is. A csapat ezután megnézte Krepuska Géza emléktábláját, majd az Üllői úti orvostani épülettömbje mellett még a korabeli klinikai életről került szó. A fáradt, de kitartó résztvevőket a gyermekklinikán dr. Tóth-Hejn Péter igazgatóhelyettes és Bókay János a klinika orvosa (természetesen a nagy Bókayak leszármazottja) szeretettel és nagy alaposággal kalauzolta végig. A klinika könyvtárában hosszan elidőzve érdekes műszereket, történeteket ismerhettek meg.

Útvonal, felkeresett vagy megemlített épületek

- Semmelweis utca - az egykori orvoskari épület, Nemzeti Kaszinó, Ilkey-ház, Zrínyi-ház
 - Vitkovics Mihály utca - régi pesti épületek
- Városház utca (Bókay Árpád első találkozási helye későbbi feleségével), Károly-kaszárnya
 - Szervita tér - templom és rendház
 - Bárczy István utca, Fehérhajó utca, Sütő utca - evangélikus iskola, gimnázium
 - Deák tér Szén tér - evangélikus templom
- Múzeum körút, Rákóczi út sarok - a régi Nemzeti Színház, egyetemi épülettömb
 - Régi magtár, botanikus kert, Kunewalder-ház
 - Griff szálló, Pannónia szálló, (Grassalkovich) Beleznay kastély
 - Puskin utca - a gyermekkórház első épülete (Szentkirályi utca)
- Múzeum körút - a Nemzeti Múzeum kertje, a Kálvin téri református templom
 - Két Pisztoly Fogadó, Oroszlán Szálló, Első Pesti Hazai Takarékpénztár
 - Múzeum utca - a Bókai János építette lakóház
 - Puskin utca, Reviczky utca - Krepuska Géza lakóháza
- Szentkirályi utca - a nőgyógyászati klinika, a Korányi-féle Belgyógyászati klinika
 - Üllői út - a Semmelweis Egyetem főépülete
 - Üllői út - a Bókay gyermekklinika - könyvtár

(Látogatás: 154 fő)

Múzeumok Éjszakája 2014

Written by [admin](#) on 2014. 06. 24.. Posted in [Aktualitások](#)

A Múzeumok Éjszakája programsorozat keretében a Tomory Lajos Pedagógiai és Helytörténeti Gyűjtemény számos érdekes programmal várta idén is a látogatókat két helyszínen, a Múzeumsarokban és a Havanna Kiállítóhelyen.

A Múzeumsarokban már délután elkezdődtek a programok. Az érdeklődők 16 órától tekinthették meg a “200 év emlékei”, a “Sorsfordulók 1914” és “A kerületi oktatás története” című kiállításokat, majd 17 és 19 órától **Maadadiné Borbély Mária** izgalmas és látványos kémiai kísérleteit láthatta a közönség, úgymint a “lufifelfújást” üvegbe zárt ecetsav és szódabikarbóna segítségével, az “éghetetlen zsebkendőt”, vagy a “fekete kígyókat”, amelyek a hő hatására fejlődtek ki szódabikarbónából és porcukorból.



18 órától az **Etüd Fúvószenekar** játszott 1880 és 1920 közötti népszerű katonai indulókat Sánta Ferenc vezényletével, hatalmas sikerrel.



Az este utolsó programja a Múzeumsarokban a **“Batyukiállítás, azaz Mit őriz a családi emlékezet vagy szekrény az I. világháborúról?”** nevet viselte, ahol **Kardos Gáborral**, a XVIII. kerületi Kulturális Értéktár Bizottság vezetőjével beszélgethettek a résztvevők. Kardos Gábor több érdekes dokumentummal és tárgyi emlékekkel készült, de a megjelentek saját maguk is hozhattak relikviákat a múltból.



21 órától 23 óráig a **Havanna Kiállítóhely** is nyitva tartott. Az idelátogatókat gitárzene, vidám kamrakvíz, fűszernövény-bemutató várta. A játékokban résztvevők 1903-as fagyí receptekkel, képeslapokkal, frissítővel lehettek gazdagabbak.



Külvárosi élet a történelem viharában

Az első világháború kitörésének 100. évfordulójára emlékezve indította útjára a Tomory Lajos Pedagógiai és Helytörténeti Gyűjtemény a legújabb kiállítását. A tárlat kerületünk szemszögéből idézi fel a háborús éveket.



A Tomory Lajos Pedagógiai és Helytörténeti Gyűjtemény legújabb nagy érdeklődésre számot tartó kiállítását március 12-én ünnepélyes keretek között nyitották meg a Városháza Galériában. A Sorsfordulók településünkön című tárlat három kiemelt időszakot felölelve mutatja be, hogy milyen volt az élet egy külvárosi kerületben a háborús évek alatt. Az újságszerű plakátokon régi fényképekkel illusztrálva olvashatunk az első világháború kirobbanásától a második világháború végéig tartó időszakról. Megtudhatjuk, miért volt kiemelt katonai szerepe a kerületnek, és hogy hogyan élték meg ezt a helyiek. A kiállítás harmadik elemeként Soá címen külön részt szenteltek a holokauszt eseményeinek.

Kézzel fogható történelem

A kiállítást Kucsák László országgyűlési képviselő, alpolgármester és Debreczeni-Droppán Béla, a Honismereti Szövetség országos elnöke nyitotta meg. Kucsák László elmondta, hogy bár a Városháza Galériában csak két hétig tekinthető meg a kiállítás, a későbbiekben számos helyszínen, többek között a Lőrinci Nagykönyvtárban és a Múzeumsarokban nézhetik meg az érdeklődők.

Online-kiállítás

A kiállított táblák alján található QR-kódok segítségével az interneten is megtekinthető a teljes tárlat. Az online felület emellett folyamatosan bővülő információkkal várja az érdeklődőket, a kiállított anyagon túl elérhető a forrásirodalom és számos egyéb tudnivaló is.

Debreczeni-Droppán Béla elmesélte, hogy a családjában máig több háborús-katonai tárgyat őriznek, ami által kézzel foghatóbbá válik a történelem. Kiemelte: fontos, hogy leüljünk beszélgetni a szüleinkkel, nagyszüleinkkel, hogy elővegyük a régi emléktárgyakat, hogy megismerjük a múltunkat, és érthetőbbé váljon a történelem.

Múltunk megőrzése

A megnyitón részt vett Csomó Tamás alpolgármester és Kardos Gábor, a Települési Értéktár Bizottság elnöke is.



A kerületünkben képviselő-testületi döntés eredményeként megalakuló bizottság – amelynek Heilauf Zsuzsanna gyűjteményvezető is tagja – feladata az, hogy koordinálja a helytörténészek munkáját, biztosítsa a munkájukhoz szükséges szervezeti, pénzügyi és tárgyi feltételeket, s gondoskodjon gazdag helytörténeti anyag bemutatásáról.

Gyermekek a történelemben

A kiállításon a Karinthy Frigyes Gimnázium tanulói is részt vettek, akik a tárlathoz kapcsolódó vetélkedőn elsőként mérhették össze a tudásukat. A diákok gondosan összeállított kérdőívvel jártak plakáttól plakátig, hogy megtalálják a sorok között megbúvó helyes válaszokat. A feladat nem bizonyult egyszerűnek, de végül minden csoportnak sikerült kitöltenie a feladatlapokat. Debreczeni-Droppán Béla elmondta, hogy a Honismereti Szövetség a későbbiekben olyan országos vetélkedőt szeretne indítani az első világháború kitörésének 100. évfordulójára, amelynek fő témáját a hátszágban zajló események adnák.



Csernai Mariann
(Látogatás: 260 fő)

Kulturális Örökség Napjai

2014. 09. 20. (szombat) 15-18 óráig

„Legyünk hűek az örökséghez!”

„Ne csak lakj, élj is a városban! (és ismerd meg jobban...)”

várostartörténeti utazás és séta a Szent Imre Kertvárosban és a Szemeretelepen:
„A velünk élő Nagy Háború és a templomok világa”

A Tomory Lajos Pedagógiai és Helytörténeti Gyűjtemény (vezetője Heilauf Zsuzsanna történész, muzeológus) és a Budapest XVIII. kerületi Települési Értéktár Bizottság (vezetője Kardos Gábor önkormányzati képviselő) közös szervezésében bejárjuk a Szent Imre kertváros és a Szemeretelep épített és kulturális örökségben gazdag területét. A gazdag program számos érdekességet tartogat. Több helyen lehetőség lesz az épületek belsejének megtekintésére is.

vezető: Heilauf Zsuzsanna történész muzeológus

**Találkozó: Üllői út - Iparvasút u. sarkánál, az egykori lőrinci Öregtemetőnél
15 órakor**

Útvonal: Üllői út – Uzsok tér – Vajdahunyad u. – Hargita tér – Fogaras u. – Üllői út –
Lomnic u. – Tátrafüred tér – Zilah u. – Bajcsy-Zsilinszky utca - Selmechánya u. -
Bajcsy-Zsilinszky utca

Felkeresett, megtekintett épületek, helyek:

--- az egykori pestszentlőrinci Öregtemető
nagy és ismeretlen elődeink sírjai,
a Nagy Háború és a II. világháború emlékei – zsidó temető emlékei

Szent Imre Kertváros

--- Uzsok tér --- Örmény emlékmű

--- Hargita tér ---- a telep és a tér története
Fadrusz Kereszt
56-os emlékmű
a tervezett templom helye, Meteorológia, Prokopp-ház, cserkészház
(Brassó u. Általános Iskola)

--- Székelyudvarhely-Fogaras u. sarok --- Árpád-házi Szent Margit plébániatemplom

Szemeretelep

--- Tátrafüred tér --- Szent István király plébániatemplom

--- Bajcsy-Zsilinszky u. --- Szemeretelepi református templom

--- Selmezbánya u. Szűz Mária és Mihály Arkangyal kopt ortodox templom

---- Bajcsy-Zsilinszky utca --- az Ó- és Újszemeretelep története

egykori katolikus kultúrotthon

a Klebersberg Kunói iskolaépítés emlékei Pestszentlőrincen

Előterjesztés száma:

43.

ELŐTERJESZTÉS

a Képviselő-testület /

Bizottság*

2014. év március hónap 6. napján tartandó ülésére

Előterjesztés tárgya: A Bókay-kert fejlesztési terv koncepció 2014 elfogadása

Előterjesztő: Dr. Lévai István Zoltán alpolgármester

Készítette: Kardos Gábor – önkormányzati képviselő, Bókay-kert Fejlesztési Terv
Előkészítő Munkacsoport vezetője

Dr. Illés Tamás – jogi és koordinációs referens; PJKI

Szakiroda irodavezető: Dr. Árvay Gábor Zsolt irodavezető PJKI

Az előterjesztés összhangban van a jogszabályokkal:

Jogi és kodifikációs referens:

JKPI vezető:

Jegyző / aljegyző*:

Pénzügyi, gazdasági szempontból ellenőrizte:

GKI irodavezető / irodavezető-helyettes*:

Egyeztetve, tájékoztatva:

Bókay-kert Fejlesztési Terv Előkészítő Munkacsoport

Tárgyalja: TUL; PEB; TFFB, OKS, B,

Javasolt meghívott:

A határozati javaslat elfogadásához minősített többség szükséges / nem szükséges*.

Az előterjesztés zárt kezelését kérjük / nem kérjük*.

Tisztelt Képviselő-testület!

A Bókay-Kert Fejlesztési Terv Előkészítő Munkacsoport – mely a Képviselő-testület a 2013. május 23. napján tartott ülésén a 205-206/2013. (V.23.) sz. határozatokkal (1. sz. melléklet) hozta létre – elkészítette az összegző jelentést, melyet alább a T. Képviselő-testület elé betejeszték:

Kerületünk rendkívül gazdag helytörténeti értékekben. A több mint 200 éves időhorizont épített, kulturális és kertészeti öröksége még a több évtizedes múltra visszatekintő helytörténeti kutatómunkák mellett is újabb és újabb szeletét képes felmutatni az érdeklődő kutatónak. Becsüljük meg ezt az örökséget!

A Bókay-kert városképi jelentősége, jelenlegi szolgáltatásainak a sokszínűsége, a kerület kulturális és sportéletében betöltött szerepe, az évtizedek óta hozzá kapcsolódó hagyományok, a nyári gyerektáborok jelentősége és hangulata, az országos hírű kulináris programok, a szabadidő hangulatos és hasznos eltöltésének rendkívül gazdag lehetőségei kerületünk kiemelkedő értékei. Helytörténeti jelentőségére, a kerület mindennapi életében betöltött szerepére tekintettel egyöntetű véleményként fogalmazódott meg az önkormányzat képviselő-testületének 2013. május 23-i ülésén, hogy **jövőbeni fejlesztésének az irányait csak közös gondolkodással, a sokszínű lakossági véleményeknek és igényeknek, valamint a kerületi civil szervezetek és szakmai szervezetek véleményének a figyelembevételével lehet meghatározni. Mindenképpen arra kell törekedni, hogy a kínálatot a kert hagyományainak, a pihenést, a kikapcsolódást szolgáló gazdag növényvilágának, sétányainak, a sajátos kertkultúrának a megőrzésével fejlesszük, bővítsük új funkciókkal, szolgáltatóegységekkel, területbérleti, parkolási lehetőségekkel. De a jogos gazdaságossági kritériumok megfogalmazásával párhuzamosan meg kell találni a helyes arányokat.**

Az elmúlt évek során több elképzelés és tervkoncepció is megfogalmazódott már. 2012-ben a kerület gazdasági társasága adott megbízást egy összegző tanulmányterv elkészítésére. Az önkormányzat szakmai bizottságainak egyhangú véleménye szerint az elkészült terv igen színvonalas volt, de mivel a Bókay-kert fejlesztési koncepciójának a kidolgozása kiemelt fontosságú, csak a széles közvélemény bevonásával válhat véglegessé. A sokrétű munka koordinálására, a vélemények, javaslatok összegzése alapján egy fejlesztési tervkoncepció kidolgozására **a testület öttagú munkacsoport megalakításáról döntött. A munkacsoport vezetője Kardos Gábor, a Bókay-telep képviselője, tagjai Kiss Róbert képviselő, valamint az ellenzék részéről Körös Péter képviselő.** A polgármester és a kerület gazdasági társasága javaslata alapján egy-egy fővel lett teljes a létszám. A nyári marketing munkát (tervdokumentációk kihelyezése véleményezésre a Szabó Ervin Könyvtár kerületi könyvtáraihoz, egy-egy utca közösségének, vagy személynek átadva véleményezésre, kerületi Tv-riport, októberi lakossági fórum) személyesen koordináltam. Szeptember után a városvezetés véleményének ismeretében, a kisebb-nagyobb véleményegyeztető fórumokon elhangzottak figyelembevételével a munkacsoport is elkezdhette egyeztető munkáját. **Megfogalmazott cél volt, hogy 2013. december második felére – 2014. január végére a kidolgozott, pályázati források bevonására kész Tervkoncepció elkészülhessen, a javaslatot a képviselő-testület elé tudjuk terjeszteni jóváhagyó elfogadásra.**

Annak érdekében, hogy a Képviselő-testület 2013. május 23. döntésének értelmében megalakítandó munkacsoport a tárgyban jelzett munkáját minél előbb elkezdhesse 2013.

május 31-én egyeztetést tartottam Kardos Gáborral a munkacsoport vezetőjével, aki tájékoztatót a május végétől szeptemberig tervezett munkák időkereteiről, a véleményegyeztető kerületi fórum(ok) megszervezésének a formájáról. Ezek ismeretében a kerület vezetősége és a munkacsoport vezetője felhívással fordult a kerület lakosságához, a civil és a szakmai szervezetekhez:

„A Bókay-kert mindannyiunk öröksége Gondolkodjunk együtt a jövőjéről!”

mottóval kezdődő felhívás a kerületi honlapon, valamint a Városkép újságban is megjelent, a véleményeket, javaslatokat, észrevételeket e-mailben, levél formájában, telefonon is megküldhették nekünk.

A munkacsoport vezetőjeként – előzetes szakmai egyeztetéseim alapján – megfogalmazott észrevételeim voltak:

1./ A Bókay-kert és a Grassalkovich-kápolna környezete várostörténeti, tradicionális szempontokat is figyelembe véve egységes természeti-kulturális örökség. Dél-Pest egyik legépebben fennmaradt helytörténeti jelentőségű közparkja a megvalósított fejlesztések után kerületünk és egyben Dél-Pest új kulturális központja lehetne.

A Munkacsoport javasolná, hogy a Hivatal a Bókay-kert és környezete fejlesztésére készíttessen Szabályozási Tervet. A Szabályozási Terv és a Konceptió készítése folyamatos egyeztetés mentén haladna. (Szabályozási Terv készítése mindenképp szükséges, a távlati fejlesztések rendezettsége érdekében.) A Bókay-kert fejlesztését jó lenne együtt kezelni tehát a déli oldalon található Margó Tivadar – Cziffra György – Kele utcák által határolt területtel. Az új Szabályozási Terv így a Városház u. – Szélmalom u. – Kiss István u. (volt Fürst S. u) – Cziffra Gy. (volt Sallai u.) – Kele u. által határolt területre készülhetne 2014. év folyamán.

2./ **Az elkészített „Fejlesztési Előkészítő Terv” színvonalas, egy lehetséges fejlesztési irány mentén megfogalmazott fejlesztési koncepció, amely a 2012. évi szakmai egyeztetéseken megfogalmazott igények, lehetőségek és ötletek felhasználásával készült el.**

3./ **Kerületünk szerencsésnek mondhatja magát, hiszen az elmúlt évtizedek lakótelepi építkezési, a nagyobb telkek tovább-felosztásai, a meglévő összefüggő, erdős területeinek felparcellázására tett kísérletek kedvezőtlen tendenciái ellenére meg tudta őrizni kertvárosias hangulatának viszonylagos nyugalalmát, épített és erdős-ligetes területi örökségét. Ez igen nagy érték, amelynek megőrzése közös érdekünk.**

Kulturális intézményeink rendkívül gazdag programkínálata, **sportpályáink, sportolásra, a szabadidő kreatív eltöltésére alkalmas intézményeink**, vagy csak az egyszerű pihenést szolgáló parkjaink, kertjeink szintén nagy értékek. Megőrzésük, fejlesztésük nem csak kerületünk összes korosztályának közös érdeke, de a máshonnan kerületünkbe érkezőknek (mint akár fizetőképes keresletként) is komoly vonzerőt jelenthetnek a jövőben is.

4./ **Indokolt átbeszélni a Kertben jelenleg „tagiskolai” funkciókat ellátó iskolaépület további sorsát is.** A mára elavult épületszerkezetek felújítása már nem gazdaságos, miközben a nyári táborozások során az épület ebédlőjét, termeit a gyerekek százai használják, eső esetén pedig még így is kiváló fedett helyszín az épületrész a foglalkozások számára. Az irodák ezen területre tervezett átköltöztetése pedig a megfelelő időrend kidolgozását teszi indokolttá. Mérlegelni kellene legalább annak a lehetőségét, hogy bár a kerület 2013-tól már csak mint intézmény fenntartó szerepel, mégis kezdeményezhesse egy esetleges iskolafejlesztési

koncepció kidolgozását a Bókay-Árpád Általános Iskola számára. Ezzel a lehetőséggel a Bókay-Kert Fejlesztési koncepció kidolgozásakor meglátásom szerint élnünk kellene.

5./ A közeljövőben változni fog a Kerthez tartozó Herrich-Kiss villa hasznosítási formája is. Az elkészült „Felhasználási Terv” alapján (a pályázati források sikeres elnyerése esetében) a jövőben a kerületünk Tomory Lajos Pedagógiai és Helytörténeti Gyűjteménye költözne az épületbe, az épület körüli kertrész is a jövőben múzeumpedagógiai és művészeti célokat szolgálna majd.

Végül tájékoztatom a T. Képviselő-testületet, hogy a Bókay-kert Fejlesztési Terv előkészítő Munkacsoport a 2014. február 27. napján tartott ülésén 3 igen egyhangúlag (2. sz. melléklet) elfogadásra javasolja az előterjesztés 3. számú mellékleteként becsatolt tervet.

Kérem a T. Képviselő-testületet, hogy az előterjesztést tárgyalja meg és az alábbi határozati javaslatok elfogadását támogassa:

Határozati javaslatok:

1. A Budapest Főváros XVIII. kerület Pestszentlőrinc-Pestszentimre Önkormányzata Képviselő-testülete úgy dönt, hogy elfogadja a jelen előterjesztés 3. számú mellékletében szereplő Budapest XVIII. kerület Bókay-kert és Margó Tivadar u., Cziffra György u., Kele u. által határolt területre elkészített Szabályozási tervet előkészítő programot.

Felelős: polgármester

Határidő: 2014. március 6.


2. A Budapest Főváros XVIII. kerület Pestszentlőrinc-Pestszentimre Önkormányzata Képviselő-testülete úgy dönt, hogy támogatja a munkacsoport azon javaslatát, hogy a Bókay-kert jövőbeni főbejáratként megjelölt Szélmalom utcai bejáratához (jelenleg is ez a főbejárat) vezető Vasvári Pál utca méltó kiépítése szintén megtörténjen. (Útfelület, járdaszakaszok felújítása, kertészeti munka keretében fasor ültetése stb. az Üllői út – Szélmalom utca közötti szakaszon, jelentősen javítva ezzel a Bókay Árpád Általános Iskola megközelíthetőségét is.)

Felelős: polgármester

Határidő: 2014. március 6.

Budapest, 2014. 03.03.

Tisztelettel:


Dr. Lévai István Zoltán
alpolgármester


Mellékletek:

1. sz.: 205-206/2013. (V.23.) sz. Képviselő-testületi határozat

2. sz.: Bókay-kert Fejlesztési Terv Előkészítő Munkacsoport 2014. február 27-i határozata

3. sz.: Bókay-kert Fejlesztési Terve

A. n. melléklet



BUDAPEST FŐVÁROS XVIII. KERÜLET
PESTSZENTLŐRINC-PESTSZENTIMRE ÖNKORMÁNYZAT
KÉPVISELŐ-TESTÜLETE



Sorszám: 6.

HATÁROZAT-KIVONAT
a Képviselő-testület 2013. május 23-án megtartott
üléséről készült jegyzőkönyvéből

8. A Bókay-kert fejlesztési koncepciójának elfogadása
192. rendkívüli eljárással!

205/2013. (V. 23.) sz. határozat



Budapest Főváros XVIII. kerület Pestszentlőrinc-Pestszentimre Önkormányzat Képviselő-testülete 19 igen szavazattal egyhangúlag **támogatja** a Bókay-kert fejlesztési koncepcióját és egyben egy 5 fős ad-hoc bizottságot hoz létre annak kidolgozására, melyet az ad-hoc bizottság 2013. december 31-ig előterjeszt a Képviselő-testület számára elfogadás céljából.
Határidő: 2013. december 31.
Felelős: polgármester

206/2013. (V. 23.) sz. határozat

Budapest Főváros XVIII. kerület Pestszentlőrinc-Pestszentimre Önkormányzat Képviselő-testülete 19 igen szavazattal egyhangúlag az alábbi személyeket **választja meg** az ad-hoc bizottságba:
Kardos Gábor bizottság vezetője, Kiss Róbert tag, Kőrös Péter tag, + 2 fő tag.
Határidő: 2013. július 01.
Felelős: polgármester

Budapest, 2014. február 26.

A kivonat hiteles:


Karay Tivadar
irodavezető 

2. sz. melléklet

**A BUDAPEST FŐVÁROS XVIII. KERÜLET PESTSZENTLŐRINC-PESTSZENTIMRE
ÖNKORMÁNYZAT KÉPVISELŐ-TESTÜLETÉNEK
BÓKAY-KERT FEJLESZTÉSI TERV
ELŐKÉSZÍTŐ MUNKACSOPORTJA**

HATÁROZATKIVONAT
2014. február 27-i írásbeli szavazásáról

9/2013. (II.27.) számú határozat

A Budapest Főváros XVIII. kerület Pestszentlőrinc-Pestszentimre Önkormányzat Képviselő-testületének Bókay-kert Fejlesztési Terv Előkészítő Munkacsoportja 3 igen, 0 nem, 0 tartózkodás mellett úgy dönt, hogy tudomásul veszi és elfogadja az összegző értékelést.

10/2013. (II.27.) számú határozat

A Budapest Főváros XVIII. kerület Pestszentlőrinc-Pestszentimre Önkormányzat Képviselő-testületének Bókay-kert Fejlesztési Terv Előkészítő Munkacsoportja 3 igen, 0 nem, 0 tartózkodás mellett úgy dönt, hogy a munkacsoport támogatja és a Képviselő-testületnek elfogadásra javasolja:

a Városgazda XVIII. ker. NZrt. által a Budapest XVIII. kerület Bókay-kert és a Margó Tivadar u., Cziffra György u., Kele u. által határolt területre megrendelt Szabályozási Tervet Előkészítő Programot, amelyet a tervezők (Nagy Eszter okl. táj- és kertépítésmérnök és Schliszka Csaba okl. építésmérnök) az előkészítő munka keretében a kerületi fórumokon megismert véleményeket és javaslatokat, valamint a munkacsoport és a városvezetés által megfogalmazott javaslatokat figyelembe véve határidőre, 2014. 01. 31. – re elkészítettek.

11/2013. (II.27.) számú határozat


A Budapest Főváros XVIII. kerület Pestszentlőrinc-Pestszentimre Önkormányzat Képviselő-testületének Bókay-kert Fejlesztési Terv Előkészítő Munkacsoportja 3 igen, 0 nem, 0 tartózkodás mellett úgy dönt, hogy javasolja és a Képviselő-testület támogatását kéri:

hogy a Városgazda XVIII. ker. NZrt. által a Budapest XVIII. kerület Bókay-kert és a Margó Tivadar u., Cziffra György u., Kele u. által határolt területre megrendelt és határidőre elkészített Szabályozási Tervet Előkészítő Programban a Bókay-Kert jövőbeni főbejárataként megjelölt Szélmalom utcai bejárathoz (jelenleg is ez a főbejárat) vezető Vasvári Pál utca méltó kiépítése szintén megtörténjen. (útfelület, járdaszakaszok felújítása, kertészeti munka keretében fasor ültetése stb. az Üllői út – Szélmalom utca közötti szakaszon, jelentősen javítva ezzel a Bókay Árpád Általános Iskola megközelíthetőségét is)

Kmf.

Jegyzőkönyvvezető:




Kardos Gábor
munkacsoport vezető - hitelesítő

Budapest XVIII. kerület Bókay-kert és a Margó Tivadar u., Cziffra György u., Kele u. által határolt területre

SZABÁLYOZÁSI TERVET ELŐKÉSZÍTŐ PROGRAM

SZÖVEGES MUNKARÉSZ



MEGRENDELŐ:

**Városgazda XVIII. kerület Nonprofit Zrt.
1181 Budapest, Üllői út 423. II/1.**

TERVEZŐK:

**Nagy Eszter okl. táj- és kertépítésmérnök
Schliszka Csaba okl. építésmérnök**

2014. 01. 31.

TARTALOMJEGYZÉK

1. Előzmények: Kert és környezete.....	3
2. Jelen munka előzményei.....	3
3. Általános rendezési elvek.....	4
3.1 Szabályozás.....	4
3.2 Bókay-kert és környékének tagolása.....	5
4. Az egyes területek részletes leírása, javaslat a fejlesztésre.....	5
4.1. Városház utca felőli rész.....	5
4.1.1 Parkoló.....	5
4.1.2 Sportszolgáltató épület.....	5
4.1.3 Sípályák, szabadtéri színpad, felnőtt szabadtéri edzőpark.....	6
4.2 Uszoda és környéke.....	6
4.2.1 Uszoda és strand, strandröplabda pálya.....	6
4.3 Főépület és környezete.....	6
4.3.1 Főépület.....	7
4.3.2 Reprezentatív főtér főépület új hangsúlyos főbejárata.....	7
4.3.3 Főépület mögötti új rendezvénytér.....	8
4.3.4 Teniszbüfé és előtte lévő játszótér.....	8
4.3.5 Infópavilon.....	9
4.4 Erdős rész a Makó utcai kerítéstől a Tenisz büféig.....	9
4.4.1 Kerti vasút, pince, pince lejáró, futópálya.....	9
4.5 Herrich-Kiss villa környéke.....	10
4.5.1 Herrich-Kiss villa, zenepavilon.....	10
4.5.2 Parkfenntartás épülete, gazdasági udvar.....	10
4.5.3 Kertbe ékelődő magán telkek.....	10
4.6 Teniszpályák, rendezvénytér.....	11
4.8 A kopár terület – új pihenő park, kerti tó.....	11
4.8.1 Tó, mesterséges dombok, rózsakert.....	11
4.8.2 Kávézó vízre nyúló terasszal.....	12
4.9.1 Tematikus, helytörténeti, természet közeli játszótér fűzér.....	12
4.9.2 Rézsűben elhelyezett vizesblokk, kilátó, meglévő füves focipálya.....	15
4.9.3 Meglévő füves focipálya.....	15
4.9.4 Kerékpár pályák.....	15
4.10 Jelenlegi iskola, VIP faház.....	15
4.11 Szélmalom utcai bejárat környéke.....	15
4.11.1 Nagyrét Kisszínpaddal, pavilonok.....	15
4.11.2 Szélmalom utcai bejárat, aszfaltos sportpálya, lelátó, óvoda.....	16
4.12 Grassalkovich kápolna környéke.....	16
5. A kert egészére vonatkozó javaslatok.....	17
5.1 Tereprendezés, közlekedés.....	17
5.2 Részletek: kerítés, burkolatok, berendezések.....	18
5.3 Növényállomány, növénytelepítés.....	21
6. Öntözés, vízi létesítmények.....	21
7. Világítás.....	22
8. Épületek, építmények egységesítése.....	22
9. Biztonság, ütemezhetőség.....	23
Mellékletek:	
jelenlegi helyszínrajz.....	24
tervezett helyszínrajz.....	25
funkcionális vázlat.....	26
útvonal hálózat.....	27

ELŐZMÉNYEK

1.A kert és környezete

A terület Budapest XVIII. kerületének, a török hódoltság utáni, legkorábban betelepült része. Grassalkovich Antal itt hozta létre a Szentlőrinc pusztai majorsági központot. Ebből az időből maradt meg a Grassalkovich kápolna (1762), mely a kerület egyetlen műemléke. Grassalkovich Antalt a következő bérlők, ill. tulajdonosok követték: Mayerffy Xavér Ferenc, Sina Simon, Herrich Károly, Bókay Árpád.

A Bókay-kert kúriáját az 1870-es évek elején építette Herrich Károly. Az akkor igényesen megtervezett kertben jelentős társadalmi élet zajlott. A kúriában élt Herrich leánya, Szidónia, férjével, Bókay Árpáddal. Már ők is nyitottak voltak a nehéz sorsú emberek, bevonult katonák gyermekeinek istápolására, s fiúk a szülők halála után jelképes összegért adta át a területet a lőrinci ifjúságnak. Az 1951-es államosítás után is megmaradt ifjúsági parknak, amit azóta folyamatosan bővítenek, átalakítanak, mindig az adott igényekhez igazodva, de hosszú távú koncepció nélkül. Mára a kert felújításra, rendezésre szorult. A hely szellemét megőrizve, több új lehetőséggel bővítve gondoljuk a kertet újjáéleszteni, sokak számára vonzóvá, használhatóvá tenni.

A terület tágabb környezete igazi Pest környéki alföldi táj volt, mocsarakkal, rétekkel, legelőkkel, hatalmas tölgyerdőkkel, vadászterületekkel. A mai település magja a kis kápolna körüli majorság volt. Állatlegeltetés, mezőgazdasági termelés folyt (szőlészet, méhészet, tehenészet), egészen a parcellázás megkezdéséig, 1890-ig.

A tanulmány területétől néhány 100 m-re, a mai víztároló helyén állt a Gloriett nevű kilátó, ahonnan az 1814-ben itt tartott hadgyakorlatot nézhette végig a három uralkodó, I. Sándor cár, III. Frigyes Vilmos porosz király, és Ferenc császár.

A kerületben agyagbánya és téglagyár is működött, ahonnan az ősi múlt emlékeként mamut és masztodon maradványok kerültek elő.

2. Jelen munka előzményei

2011-ben a tulajdonos Önkormányzat, ill. a Bókay-kert kezelését végző, Városgazda XVIII. kerület Nonprofit Zrt. a területfenntartásával fejlesztésével kapcsolatban koncepciójavaslat készítését határozta el.

Ezek alapján készültek el ennek a dokumentációnak az előzményei. Ezek több alkalommal egyeztetésre kerültek, első körben az érintettekkel, döntéshozókkal a kertben működő különböző funkciók vezetőivel.

2013 májusában az önkormányzati képviselők több szekcióban, tárgyalták az átadott fejlesztési javaslatot. Úgy döntöttek, hogy a dokumentációt még szélesebb körben meg kell vitatni. Létrehozták a Bókay-kert fejlesztési munkacsoportot, mely az önkormányzati képviselők közül, a főépítési kabinet delegált tagjából és a fenntartást végző Zrt. vezérigazgatójából állt.

2013. 10. 25-én lakossági fórumot is tartottak a Bókay-kert fejlesztésének kérdésében. Ezen fórum eredményeit és a munkacsoport megfogalmazott véleményét tartalmazza ez a dokumentum.

3. Általános rendezési elvek

- A meglévő és működő funkciók környezetének rendezése, igény szerinti alakítása
- Az idáig kopár, nem hasznosított területen új lehetőségek teremtése
- A park ifjúsági és szabadidős jellegének megtartása
- Minél több réteg és korosztály számára lehetőség teremtése szabadtéri és közösségi tevékenységekhez
- A kert épületeink, épített elemeinek és kerti berendezéseinek egységes megjelenítése
- A meglévő növényzet ésszerű megőrzése felújítása, újabb növényvel fedett felületek létrehozása
- A történelmileg egységes terület újra egységes kezelése: a Herrich-Kiss villa bekapcsolása a parkba, a Grassalkovich kápolna és környező parkos területének bevonása
- Új parkolók kijelölése a parkon kívül történjen.

3.1 Szabályozás

- A park, az összes különböző funkciójú épületével kettő telken található. A jelenlegi övezeti besorolása: IZ-XVIII/K, beépíthetősége 35%. A jelenlegi és e koncepcióban javasolt beépítettség, a gyakorlatilag azonos bontás-építés miatt, nem változik: 5,7%.
- A jelenlegi PPVSZ 71. § (1) pontjában a sport funkció nem szerepel, holott a már meglévő és még elképzelt épületek többsége ezt a funkciót szolgálja.
- A park új épületekkel való fejlesztése, csak az új Szabályozási Terv elkészítése után lehetséges.
- Az új Szabályozási Terv elkészültéig a meglévő épületek kis mértékben bővíthetők, átalakíthatóak.
- Az új szabályozásnál a Margó Tivadar utca nyugati oldalán található közel háromszög alakú terület is egységesen együtt kezelendő. Ezen ok miatt **javasoljuk, hogy a 42-es jelzésű villamos továbbvezetésénél a Kele utcában vezetett változatot támogassák.** Nehezen elképzelhetőnek találjuk, hogy az egységesen kezelendő zöldterületet egy villamos vágány két részre ossza.

3.2 A Bókay-kert és környéke ma a következő részekre tagolható:

- a Városház utca felőli részen a szervezett tevékenységeknek helyet adó létesítmények (sípálya, színpad)
- Uszoda
- Erdős rész a Makói utcától a Tenisz büfé vonaláig
- A Herrich-Kiss villa, azaz a kerthez csatolandó hajdani istálló, könyvtár, ma bér lakóház környezete
- a középen elhelyezkedő sportpályák területe
- a bevásárlóközpont felőli kopár terület
- a jelenleg itt még működő iskola és környéke, a Kiss István utcától a Szélmalom utca felőli bejáráig
- a Szélmalom utcai főbejárat környezete
- A Margó Tivadar utca másik oldalán Margó Tivadar u., Cziffra György u., Kele u. által határolt terület. (Továbbiakban: Grassalkovich kápolna környéke.)

4. AZ EGYES TERÜLETEK RÉSZLETES LEÍRÁSA, JAVASLAT A FEJLESZTÉSRE

4.1. Városház utca felőli rész

4.1.1 Parkoló

A Városház utca, Szélmalom utca felőli sarokban a meglévő parkoló rendezetlen. Az uszoda, sípályák, kondicionáló terem egyidejű használatához már most is bővíteni szükséges. A meglévő Városház utcai személybejáró helyett, kicsit odébb új kétszárnyú gépkocsibejárót létesítenénk, hogy a parkolóban az egyirányú forgalmat biztosítsuk. Másrészt innen indulna az a gazdasági feltáró út, amelyen a színpad és a sípálya is megközelíthető szükség esetén nagyobb járművel (pl. tűzoltóautóval).

4.1.2 Sportszolgáltató épület

Az e területen álló 6 db Forfa faház egyrészt tönkrement, másrészt a mai használathoz a hőszigetelése elégtelen. Az egyébként sem épületes látványt nyújtó faházak elbontása után, azok helyett egy új, hasonló területű sporttevékenységeknek helyet adó épületet tervezünk. Az új épület, igény szerint pince + kétszintes kialakítással is készülhetne. Itt kapna helyet egy nagyméretű edző terem, irodák, köztük a síoktatás irodája, nemenkénti korrekt öltözők, mosdók zuhanyzók, sportszer szolgáltatók. Ezen a szakaszon a kerítés is teljes cserére szorul. Az új kerítés a meglévőkkel rokon kialakítással betekintést engedne a parkra, a sípályákra és az új szolgáltató épületre, amely szakaszos kerítéskapuk zárásával a park általános zárása után is működhetne.

4.1.3 Sípályák, szabadtéri színpad, felnőtt szabadtéri edzőpark

A meglévő felvonós, görgős rendszerű, egész évben használható sípályák megmaradnának és csak az új szolgáltató épületen keresztül lehetne megközelíteni. A sípályák további térbeli fejlesztésére azonban nincs lehetőség.

A szabadtéri színpad nem igényel beavatkozást, de javasoljuk, hogy teljesen bekerítsék és csak előadások alkalmával lehessen látogatni. A színpad esti látogatása a Városház utca felől biztosítható.

A Makói utca – Városház utca sarkán végződő futópálya mellé, felnőttek részére szabadtéri, edző gépek felállítását javasoljuk. Nagy lakossági igény van rá és az itt található kondicionáló terem szerves kiegészítése lenne.

4.2 Uszoda és környéke

4.2.1 Uszoda és strand, strandröplabda pálya

Az uszoda az 1990-es évek elején épült. 2002-ben szabadtéri strandmedencével egészült ki. Bővítésére nagy igény van: a fedett medence bővítése, új kültéri medence, gyerekmedence építése, a napozófelület bővítése, strand-röplabdapálya létesítése mind szóba került. Megoldásukra az alábbi lehetőségek adódnak:

- A strand É-i végén az öreg, rossz állapotú faház lebontása után a terület növelhető. Amíg az épület áll, kiszolgálhatja nyáron a kültéri öltöző-, és vizeshelyiség-igényeket. Ebbe az irányba bővílhet az uszoda épülete is,
- Az uszodához vezető úton a kerítés vonalában nyáron üzemelő strandpénztár épülhet.
- A Tenisz-büfé és a Szélmalom utcai kerítés közti terület egy része is az uszodához kerülhet, ahogy már most is használják az ide készített strand-röplabdapályát. Az év nagyobbik részében üresen ásító strand nem szívderítő látvány, ezért ez a rész csak nyáron tartozna az uszodához, az év többi –és nagyobb- részében a park része maradna. Ezt mobil kerítéssel lehetne megoldani.

Újabb kültéri medencét a mostani mellett lehetne telepíteni. Esetleg az uszoda épület nyúlványával télen is meg lehetne zártan közelíteni.

A homokos strandröplabda pálya télen korcsolyapályaként is üzemelhet. Az aszfaltos pálya végén, részben földbe süllyesztve, épülhetne vizesblokk öltözőkkel, ami mindkét tevékenységet kiszolgálja.

4.3 Főépület és környezete



4.3.1 Főépület

A kert első épülete az 1870-es években épült nyaralónak. Teljesen komfortos volt már akkor, rendelkezett fürdőszobával is. A vőként a családba került Bókay Árpád már folyamatosan itt lakott.

A mai használatában egy tükrökkel borított falú nagy táncterem, a parkvezetőség irodái, gyermek kézműves szoba és vizes helyiségek találhatóak itt.

Az épület állapota erősen leromlott, néhol 2m-es magasságig nedves a fal. Az azbeszt palafedés is hamarosan cserélendő. A faszervezetek állapota is valószínűleg beavatkozást igényel.

Az épületnek van egy művészeti és történelmi értéke. Felújítása indokolt lenne.

A kerületünk két országos, sőt világhíres tánccsoportja itt gyakorol.

Megoldandó problémák: nincs nemenként külön korrekt öltözője a táncosoknak, a kert közepe felé az épület „hátlja néz”, ebből az irányból nincs bejárata.

Javaslatok:

- a központ felé új, főbejáratot kell létrehozni, nyitott tornáccal, (Bókay leírása alapján volt is itt tornác)
- az épületet teljesen fel kellene újítani, nem csak „felületi kezeléseket” alkalmazni
- korrekt nemenkénti öltözőket és vizes helyiségeket lehetne a meglévő alaprajzi méretben megoldani
- célszerű lenne a Tébláb irodáját és raktárát is visszaköltöztetni
- kisebb helyiségek összevonásával másik nagyterem kialakítható lehetne.

4.3.2 Reprezentatív főtér főépület új hangsúlyos főbejárata



A park alapvető problémája, hogy nincs egy határozott központja. A főépületnek értelem szerűen ezt a funkciót kellene betöltenie.

Mivel a park használata az idők során megfordult, ma a főépület hátlja felől érkezik a látogató és a bejáratot keresgéli.

Itt javasoljuk egy hangsúlyos, reprezentatív főtér kialakítását. A főépület Szélmalom utca felőli homlokzata előtt egy új nyitott, az épület eredeti faszervezeteihez hasonló tornác épülhetne. Ezen keresztül lehetne a kissé átalakított épületbe érkezni.

Az új főteret, centrikus virágágyásokkal, padokkal, díszburkolattal, szökőkúttal, gyepfelülettel képzeljük kialakítani. A teret út és fasor határolja. A tér így alkalmas lesz rendezvények lebonyolítására, vásáros bódék felállítására is. Az itt össze-vissza nőtt öreg akácokat eltávolítanánk, helyette a teret szabályosan körbe telepített fák (lehetőség szerint formára nevelt fák) kereteznék.

4.3.3 Főépület mögötti új rendezvénytér

A főépület hátsó homlokzata előtt egy félköríves terasz épülhetne. A teret a régi tujasor eltávolítása után szabadtéri rendezvényekhez alakíthatjuk. Az itt álló, és a kerítés mögül áthajló öreg Celtis fák koronája remek hangulatot, kellemes árnyékot nyújt. Itt a burkolt felületen mobil asztalok és székek szolgálják az adott programot, épített grillező, sütő-főző alkalmatosság biztosíthat további lehetőségeket.

A fogadótér és a tenispályák közötti területen a padok, sakkasztalok kialakítását terveztük idősebb emberek részére.

4.3.4 Teniszbüfé és előtte lévő játszótér



Földszintes, alacsony, nyeregtetős épület, hódfarkú cserépfedéssel, bontott téglahomlokzattal. Állapota elfogadható az elmúlt nyáron a felújítása megtörtént. Új térburkolat is készült körülötte.

A vendéglátó intézmény nyáron, a strandon tartózkodókat is kiszolgálja.

Az épületben közösségi vizesblokk is található, átlagos hétköznapokon megfelelő, rendezvényeken erősen alulméretezett.

A Tenisz büfé terasza előtti játszótér játéklehetőség a kicsiknek. A játszótér játéakai jó állapotúak. További felújítása és új játékeszközök elhelyezése azonban indokolt lenne. A területen keresztülvivő utat megszüntetnénk, a központi terület felé a babérmeggy sövényt összezárnánk.

4.3.5 Infópavilon



Az alaprajzi méretében megfelelő és optimális helyen lévő épületet meg kellene tartani.

Új, ideiglenes fedéssel, fedélszerkezettel és fedéssel az elmúlt időszakban már ellátták.

Később, engedélyezés után, magasabb, beépített fedélszerkezettel lehetne bővíteni. Alaprajzilag úgy javasoljuk bővíteni, hogy jól használható irodatér jöjjön létre, amely rendezvények idején a tornácon át a vendégeket is tudja fogadni.

Természetesen a felújítás során, hőszigetelni is szükséges, ill. a külső megjelenésén is javítani kellene.

4.4 Erdős rész a Makó utcai kerítéstől a Tenisz büféig

A Makó utcai kerítés, és a főépület közötti részben erdős, részben tisztás terület jellegét nem változtatnánk. Ez az árnyas, néhol napsütötte parkrész tavaszi vadvirágos aljnövényzetével a leginkább idézi a régi park hangulatát. Nyugodtabb tevékenységekhez, kisebb csoportos együttlétekhez, vásári sokadalom kirakodására alkalmas terület.

Az így kialakított terület lehetőséget biztosítana családi, baráti együttléteknek, szabadtéri programoknak, hisz a kicsik a szülők közelében játszhatnak, és a felnőttek is találhatnak maguknak kikapcsolódást. Az egészen kicsi babákkal sétáló anyukák és idős emberek részére padok telepítését javasoljuk.

4.4.1 Kerti vasút, pince, pince lejáró, futópálya

A büféteraszról is látható helyen, a főépület melletti téren, ahonnan a sövény kivágásra kerül, kerti kisvasút épülhetne, amit a gyerekek és lelkes szülők is használhatnak. Kiszolgáló épületnek fa indítóházat terveznénk elhelyezni, emlékeztetve a kerület fejlődésére oly nagy hatással lévő vasútépítésre.

Ezen a területen helyezkedik el a hajdan jobb napokat látott, két párhuzamos dongaboltozatos, nagyméretű pince. Ma balesetveszélyes, mindenképpen kezdeni kell vele valamit. Újjáépítése esetén többféle funkciót is kaphat: lehet belőle tekepálya, lőtér, vagy pinceklub, ahol filmvetítést, koncertet, előadásokat lehet tartani.

Különösen érdekes tér hozható létre, ha vágatokat elválasztó fal elbontásra kerülne és egy nagy donga épülne vissza. Ez a tér hangosabb tevékenységre is alkalmas lehetne, klímája is egész évben kiegyenlítettebb lenne.

A régi lejáró építmény helyett egy új, nagyobb, „hívogatóbb” készülhetne.

A meglévő, kéreg örleményes padozatú, mindkét végén hurokkal záródó, nagy népszerűségű futópálya megtartandó. Folyamatos karbantartást igényel.

4.5 Herrich-Kiss villa környéke

E terület és a Bókay-kert többi része történelmileg összetartozott. Ma is egy helyrajzi szám alá tartoznak. A park teljességéhez újra össze kell kapcsolni őket.

4.5.1 Herrich-Kiss villa, zenepavilon



A helyileg védett épületet felújítására már el is készült az igényes terv. A mostani bérlakások megszüntetésével, a tulajdonos Önkormányzat, a Helytörténeti Gyűjtemény szeretné ideköltöztetni. A múzeum és a múzeum pedagógiai tevékenység a Park meglévő kulturális használatát erősítené. A belső kerítés elbontásra kerülne. A két történelmi épület újra összekapcsolódna.

A Herrich-Kiss villa jelenlegi elvadult kertjét ki kellene tisztítva, megfiatalítani. A villa körül sétányt, tanösvényt lehetne telepíteni. Itt lehetne egy igényes zenepavilont is kialakítani. A pihenőkert újra szerves része lehet a Bókay-kertnek.

4.5.2 Parkfenntartás épülete, gazdasági udvar



A mostani szétszórt, rendezetlen gazdasági épületek le kellene bontani. Helyettük egy új egységes, igényes megjelenésű épületet kellene emelni. A terv szerint javasolt elrendezés esetén az L alakú elrendezés, egy gazdasági udvart is rejtene. A meglévő gazdasági kijárat mellé települne.

4.5.3 Kertbe ékelődő magán telkek

Az államosítás után 3 db lakótelket kiszakítottak a területből. Ezeket célszerű lenne újra a parkhoz integrálni. A hangos rendezvények őket zavarják a legjobban. A kerület védett épületéhez, a Herrich-Kiss villához, a szomszéd melléképületet ragasztott.

E területen lehetne a Helytörténeti Gyűjtemény kiegészítő épületét és a parkfenntartás épületét optimálisan elhelyezni.

4.6 Tenispályák, rendezvénytér

A tenispályák jelenleg jól működnek, jó állapotúak. Télen részben túlnyomásos sátorral fedettek. Felújításuk, fejlesztésük megtörtént. A pályák mennyisége átgondolandó, esetleg egy részük visszakerülhetne a nagyközönség használatába.

A Margó Tivadar utcai bejáratot lehetne hangsúlyosabbá tenni. A bejárattal szemben a meglévő aszfaltfelülettől a focipálya rézsűjéig megmaradna rendezvénytérenek. Az itt állt, kedvezőtlen adottságú színpad elbontásra került, helyette a bejárattal szemközti részen egy új színpad alap került kialakításra. Átgondolandó, valóban szükség van-e ekkora felületre? A bejárat mellett új kerékpár tárolót kellene kialakítani (az Oték is előírja).

4.7 A kopár terület – új pihenő park, kerti tó

A 3 ha-os terület korábban, a park építésekor is kopár volt. Ma a kert szélén húzódó BMX pályán kívül csak a cirkusz, a vidámpark, és néhány kerületi rendezvény alkalmával használják. Elhanyagolt, kopár terület balesetveszélyes falmaradványokkal.

Míg a kert belseje árnyas fáival a nyári hőségben menedéket, a pihenni vágyóknak nyugalmat kínál, addig ezen a területen mozgalmasabb, hangosabb tevékenységek is helyet kaphatnának

4.8.1 Tó, mesterséges dombok, rózsakert

A rendezvényteret a kopár terület felé egy kis mesterséges domb zárná, a domb mögött pedig egy nagyobb (1100m² körüli) vízfelületű mesterséges tó hűsítene a levegőt. A tó lehetőséget teremtene, az eddig megoldatlan esővíz, ill. az uszodából kijövő tisztított víz befogadására. A kertben több fúrt kút is található. A 2013-ban fúrt kút megteremtette a tó vízpótlását.



A tó körüli sétányról elérhető a kert sarkában az idősek kertje, sok rózságyással, lugassal, illatos növényekkel, hintapadokkal, mozgássérült hintával.



4.8.2 Kávézó vízre nyúló terasszal

A terület ezen részén, szép környezetben lévő, igényes kávézó hiányzik. A kertbe látogatók szívesen megpihennének egy kávéra, teára, süteményre. A kávézóhoz kapcsolódó vízfőlé benyúló terasz, három évszakban is kellemes helyet biztosítana.



4.9.1 Tematikus, helytörténeti, természet közeli játszótér fűzér

A BMX pálya és a tenispálya közé az emelkedő terepen, kisebb mesterséges dombokkal kiegészítve egy nagy játszótérláncolat kaphat helyet.

A játszótér egyes egységei a helyi természeti viszonyokat, történelmi emlékeket idézhetnek meg sok különböző játéklehetőséget, természetes anyagot, búvóhelyet kínálva a lakótelepi környezetben felnövő, városi gyerekeknek:

Nyári hőségben, tavaszi-őszi időszakban egyaránt kihasználható a kisebbeknek a többfunkciós vizes játszótér:



Sok városi gyereknek nincs lehetősége természetes környezetben, erdőben, patakban, réten játszani. A játszóterek nagyobb részt természetes anyagokból, egyedileg készülének, ezáltal részben olcsóbbak, másrészt sokkal izgalmasabbak lennének az unásig ismétlődő egyen játszótereknél. És hogy hűek maradjunk a hely szelleméhez, az egyes egységek témája kerületünk múltjához, adottságaihoz kapcsolódna:

A dombok közti szurdokban az agyagbánya-játszótér kapna helyet, nagy görgetegkövekkel, amin remekül lehet mászkálni, bújócskázni. Itt lehetne kialakítani vizes-homokozós helyet is, ahol minden adott egy kis sarazásra, várépítésre. Mászókának pedig remek a dorongfákból összezsavarozott mamut csontváz :). A dínó-rajongók pedig valóságú fossziliákat kapirgálhatnak ki a homok alól.



A platón homokmederben rönkből faragott csónakok, élő fűzvesszőből font kunyhók, hálós mászóka idézné meg az alföldi halászáletet,



Az élő vessző labirintus és kunyhók remek bújócskahely, akár a régi idők mocsaras területei; a vesszőépítmények nyári tábor keretében, helyi gyerekekkel, szülőkkel, kalákában megépíthető lenne:



Megidézhethők a hajdani hatalmas tölgyerdők is (itt-ott még találni a kerületben képviselőjüket), egy-egy élő fiatal példánnyal és egyszerű, de annál élvezhetőbb játékokkal:



A hajdani Gloriett is újraéleszthető egy favár képében:



Kerületünk történetéhez, mindennapjaihoz tartozik a repülés, a repülőtér is. Egy jó kis hintázás sem szól másról, mint a repülésről. És „hintából mindig kevés van”! Itt elegendő a hely több különböző hinta telepítésére.

4.9.2 Rézsűben elhelyezett vizesblokk, kilátó, meglévő füves focipálya

A kávézóhoz kapcsolódva, elhelyezhető volna egy kilátó terasz. A kávézó vizesblokkjához a játszó tér felé is kapcsolódhatna egy vizesblokk, ami egy rézsűben lenne elrejtve. A kávézó fűtése, felügyelete ennek a vizes helyiségnek is használna.

A meglévő füves focipályát fel kell újítani. Esetleg az elé elképzelt mesterséges dombból lelátó is kialakítható.

4.9.4 Kerékpár pályák

A kerületben reménység van, hogy új, nemzetközi versenyezésre alkalmas BMX pálya épülhet. A meglévő, lepusztult, poros BMX-pálya helyén lenne telepítve a játszótér fűzér. A mostani pályától északra új, szabadon használható, gyakorló és gyerek BMX pálya lenne kialakítva. Mellette a szabadidős sportoló fiatalok számára kötetlenül használható gördeszka-, dirt- és triálpálya is épülne. Ezek, a fiataloknál oly népszerű sportok, ma nem űzhetők a kerületünkben. A kerékpáros pályák be lennének kerítve.



4.10 Jelenlegi iskola, VIP faház

A Bókay Árpád Általános Iskola tag iskolája működik itt. Az Önkormányzat és az iskola vezetése is szeretné a központi épülete mellé költöztetni a Wlassics Gyula utcába.

Az építésekor is gyengén hőszigetelt, korhadó falazatú épület előbb-utóbb elbontandó. A hatalmas parkban csellengő napközis gyermekek helyzete nem biztonságos! Az iskolaudvar azonnali lekerítését javasoljuk.

Ha az iskola elköltözik, a lejtős terepre izgalmas csúszdapark kerülhetne.

Ha a bontás egyszer megtörténik, akkor itt javasoljuk egy reprezentatív étterem építését. Ez a terület legmagasabb pontja és zöld felületre néző étkező helyiségeket lehetne kialakítani. Ebben az esetben a VIP faháznak nevezett építmény, kétszintes, fedett teraszként kapcsolódhatna az étteremhez. Természetesen az állékonyságát meg kell vizsgálni és szükség szerint meg kell erősíteni.

4.11 Szélmalom utcai bejárat környéke

4.11.1 Nagyrét Kisszínpaddal, pavilonok

A mostani állapot nem változna. A park nyári meghatározó használata a napközis tábor. Az itt felügyelt gyerekek rajokba szerveződnek és egy-egy sörösátorba vannak rendelve. A nap

előll ill., az eső elől a napközisek, ide húzódhatnak. Ezek esetlegesek, rendszertelenek. E sátrak helyett, állandó favázás, cserépfedéses építményeket javasolunk elhelyezni.

Az épületek nem lennének egyformák, hanem a kerület testvérvárosaiknak stílusában jelennének meg és elnevezésüket is róluk kapnák.

4.11.2 Szélmalom utcai bejárat, aszfaltos sportpálya, lelátó, óvoda

A meglévő aszfaltos sportpálya nem változna. Az aszfaltos pálya és környezete a kamaszok számára nyújtana lehetőségeket. A pályán most is rendszeresen játszanak. A pálya mögötti füves fás terep is,- strandszezonon kívül - ennek a korosztálynak nyújthat lehetőségeket pingpong-asztalokkal, kamaszoknak, fiatal felnőtteknek való játékszerekkel, erősítő padokkal, szabadtéri ücsörgő sarkokkal, esőbeállóval.

A strand bővített használata nyáron, ill. a korcsolyapálya használat télen egy új kiszolgáló épületet igényel. A meglévő aszfaltos sportpálya szélén, az új strandröplabda pálya előtt helyezkedne el a tervezett épület.

A terepadottság lehetővé teszi, hogy az új egyszerű sáv alakú épületet, a sportpálya végéhez szerkesztett lelátó részsűben helyezkedjen el.

A Szélmalom utcai Mocorgó óvoda, nagy megelégedettséggel működik, nincs szükség változtatásra, egyébként nem szerves része a parknak.

4.12 Grassalkovich kápolna környéke



A Margó Tivadar utca másik, nyugati oldalán található a kerület egyetlen műemléke a Grassalkovich kápolna. A kisméretű, barokk, szépen felújított, faszindelyes fiatornyos kápolnát ligetes rét veszi körül. A rét közepén egy dombot alakítottak ki a régi elbontott romokból és a Kisz lakótelep tereprendezéséből. A domb szépen befűvesedett. Minden évszakban használja a környék lakossága. Télen szánkózó domb (a környező 3 lakótelepről idejárnak szánkózni), nyáron napozó hely és egész évben kutyafuttató. (A Bókay-kertbe nem lehet kutyát bevinni.)

A Bókay-kertben lévő nagy rendezvények esetén már most is be van kapcsolva a Margó Tivadar utca e szakaszának lezárásával.

Ezt a közös használatot szeretné a lakosság, az Önkormányzati képviselők és a tervezők is erősíteni.

Javasolnánk, hogy a Margó Tivadar utcát legalább egyirányúsítani kellene. Szerencsésebb lenne az egyirányúsításon túl, csak cél forgalom behajtásának megengedése. Még hasznosabb lenne azonban, ha középen a Darus Iskola tagiskolájának a fizetős parkolóval határos kerítésének vonalában az utcát mozgatható fizikai gáttal két zsákutcává alakítanák. Ez esetben az utca végeken a megfordulás lehetőségét meg kellene teremteni.

Nagy rendezvényeken több mint 10000 ember mozgása is elő szokott itt fordulni.

Ezen szempontból mindenképpen a G2 jelű villamos pálya tovább vezetést tartjuk csak elfogadhatónak. Vagyis nem a Margó Tivadar utcán, hanem a Kele utcán menne a villamos.

Jelen helyzetben a tag iskola és a fizetős parkoló megmaradónak tekintendő. Hosszabb távon a könnyűszerkezetes, szétválasztott iskola nem biztos, hogy fenntartható. A fizetős parkoló helye, mérete, kialakítása is nagyobb idő intervallumban újragondolandó.

5. A kert egészére vonatkozó javaslatok

5.1 Tereprendezés, közlekedés

A park területe enyhén lejt a Szélmalom utca felől a Margó Tivadar utca felé. Az egyenletes lejtést helyenként szabdalja mestersége beavatkozás, az építkezésekből adódó rézsűk, árkok, illetve mesterségesen kialakított dombok. Ezeket nem kívánjuk bolygatni. Az újonnan tervezett játszótér és rózsakert körül új térhatároló dombokat terveztünk, melyeknek földigényét részben a tóból kiemelt anyag fedezi.

A kertet É-ről és K-ről kertváros övezi, D-ről és Ny-ról lakótelep, kisebb bevásárlóközpont veszi körül. A Ny-i kerítés túloldalán a kerthez történetileg szervesen kapcsolódó kápolna és szánkózó domb található. A kert megközelíthető gyalogosan, a közeli kerékpárút felől, vagy a kertvároson keresztül kerékpárral, ill. kocsival.

Javasoljuk, hogy a Margó Tivadar utca park melletti részén, a kétirányú áthaladó forgalmat megszüntessék. Így Darus Iskola kihelyezett tagépületét, a műemlék kápolna és szánkózó domb területét, de a parkot is biztonságosabban használhatnák a lakosok (rendezvények idején most is rendszeresen le van zárva.) Ezen túl a másik oldalon megnyílt bevásárló központ miatt a forgalom növekedése várható. Feltételezhető, hogy a vásárlók egy része is átjön majd a parkba sétálni, pihenni, regenerálódni, ha az intézmény a lakosság széles rétegeinek vonzó helyévé válhat.

A kerthez kapcsolódó parkoló igényt, célszerűnek tartjuk a Margó Tivadar utca fent említett szakaszán megoldani. A kert területén belül a Városház utcai parkoló bővítését terveztük az uszoda, a sípark és a sportszolgáltató kiszolgálása végett, itt a Szélmalom utca és a Városház utca között egyirányú parkoló jönne létre. Az iskola fölötti, Szélmalom utcai parkoló változatlan maradna.

A kertben a SZEMÉLYGÉPKOCSI FORGALAMT NEM szabad beengedni. A gazdasági, rendezvénybiztosítási és szervezési igényeket a Városház utcai bejárótól tervezett új, íves vonalvezetésű út szolgálja ki. Ez az út egyben a visszacsatolandó „kastély” kertjét is a park rendszerébe kapcsolja.

A kert alapvetően gyalogosforgalom számára kialakított. A biztonságos használat végett az

átmenő kerékpárforgalmat sem engedélyoznánk, a bejáratoknál, ill. az épületek mellett kerékpártárolók elhelyezése szükséges. A BMX- és Crosspályák le lennének kerítve, így a lelkes ifjúság nem veszélyezteti a kevésbé lelkes pihenni vágyókat.

5.2 Részletek: kerítés, burkolatok, berendezések

Kerítés



A kertet 1391 m hosszú kerítés övezi. Alapvetően 5 különböző típusból áll. A legjelentősebb a nyers bontott téglából és acél rácsokból szerkesztett, néhol alaprajzilag megtört kialakítású (769 fm). Ezt javasoljuk megőrizni, felújítani és a többi szakaszon is idővel ilyen hangulatú megoldások építését. A hiányzó fedköveket pótolni kellene. Ezek lehetnek cserépből, műkőből, bontott téglából, klinker idomtéglaiból vagy természetes fagyálló kőből. A falazat felületét is le kellene csiszolni, egyenletesen kifügázni és impregnálni. Az acél szerkezeteket is még néhány vaspálca és tagozat behegesztésével művesebbé lehetne tenni. A néhol nagy féltégla vastag kerítés mezőket belülről falazott betonozott pillérekkel merevíteni szükséges.



Az iskolánál és óvodánál alkalmazott beton lábazatú és függőleges acél rácsos kerítések műszakilag elfogadhatóak, később esetleges funkcióváltásnál, esztétikai megfontolás miatt cserélendők.



A Herrich-Kiss villa kerítését a saját stílusában fel kellene újítani, valószínűleg a legtökéletesebb megoldás a teljes újjáépítés lenne.

A Városház utcai, falazott vakolt kerítés nem csak csúnya, salétromos, de a hatalmas kör alakú lyukak miatt az eredeti funkcióra nem is használható. Ezen a szakaszon a kerítést cserélni javasoljuk, az első verzióhoz hasonló kialakításúra. Az idetervezett új parkolókapu miatt úgy is részleges elbontásra kerülne.



Burkolatok

Az újonnan épülő utak burkolata a megkezdett gyakorlatot folytatná, (a) beton térkőből, az új díszburkolat nemesebb anyagból, - klinkertégla, kiskockakő – készülhet.



Berendezések


A régi kertrészekbe hagyományos, öntöttvas –fa (lehetőleg akác vagy tölgy) összeállítású bútorokat tervezünk:

- padok, infótábla, eligazító tábla, szemetes, kerékpár-tároló:



Az újonnan tervezett kertrészekbe modern kivitelű, de nemes anyagokból, - rozsdamentes acél, műkő, klinkertégla, fa - egyedileg tervezett bútorokat javasolunk.





5.3 Növényállomány, növénytelepítés

A kert növényállományát többnyire Celtisek és Akácok (Robinia) alkotják, de ritkább fajokra is bukkanhatunk, mint pl. a feketedió (Juglans nigra) a Városház utca felőli részben szép formájú, fiatalabb hársfákat (Tilia) is találhatunk. A kert kialakítása, fejlesztése során a törekedni kell az értékes növények megtartására, a balesetveszélyes, vagy rendezetlen egyedek eltávolítására. Az újonnan telepítendő fajok megválasztásánál újabb fajtákkal lehetne az állomány gazdagítani:

Platanus sp. (Platán), hámló kérge, őszi lombszíne, termése is díszít

Aesculus hippocastanum (Vadgesztenye) tavaszi virágzás, őszi lombszín,

Liliodendron tulipifera) tulipánfa, impozáns habitus, szép sárga őszi lombszín.

Quercus robur (Kocsányos tölgy) a hajdani tölgyesek megidézése végett...

Az út menti üres sávokba, szükség szerinti térhatároló cserjefoltokba telepítendő növények folyamatos díszít biztosítanak: örökzöld lombú, színes lombú, szép őszi lombszínt adó lombhullató, kora tavasszal, nyár elején, nyár végén virágzó, terméssel díszítő fajok. PL.:

Prunus laurocerasus (babérmeggy)

Spirea x vanhouttei (közönséges gyöngyvessző)

Spirea japonica „Shirobana”

Phisocarpus opulifolius „Diabolo” (bordó levelű hólyagvessző)

Viburnum x burkwoodii (tavaszi bangita)...

6. Öntözés, vízi létesítmények

A kert automata öntözhetőségét szükséges megoldani. Az egyre szélsőségesebb időjárás miatt, egyre szárazabb nyarak is előfordulnak. A jelenleg folyó gyakorlat, hogy a kertészek személyesen öntöznek locsolótömlőkkel nagyon élőmunka igényes, drága megoldás.

A folyamatos felújítás során, célszerű lenne automatikus öntöző hálózatot kiépíteni.

Az új növénytelepítéseket csak öntöző hálózattal szabad megvalósítani.

Az öntözőhálózat részleteit a kivitelezést megelőző tervezés során lehet meghatározni.

A kertben jelenleg két fúrt kút található. Az új, nagyobb vízhozamú kút kiépítése nemrég fejeződött be ennek vízhozama előreláthatólag a kert teljes vízellátását biztosítja.

Jelen tervben egy új 1100 m-es vízfelületű tavat terveztünk. Adott területen és mélységben (2,0-3,0m) összefüggő vízzáró réteg nagy valószínűséggel nem található.

Talajmechanikai vizsgálat jelenleg még e területen nem készült, de konkrét megvalósítás esetén szükséges.

A víz megtartáshoz vízszigetelést szükséges alkalmazni.

A hagyományos nagy vastagságú agyagterítés helyett, iparilag előállított bentonitos szigetelő paplan alkalmazását javasoljuk.

A tavat önfenntartónak képzeljük. Ezt a betelepített növények és a részben árnyékoló fák teszik lehetővé.

A tó párolgó vízvesztését fúrt kútról pótolnánk. Tó létesítése szaktervező bevonását és engedélyeztetést igényel.

A főtéren újszökőkutat terveztünk. Ez szűrős vízforgató berendezésként üzemelne. A szükséges gépészeti berendezéseket egy süllyesztett aknában helyeznénk el. Az elpárolgó víz, az ivóvízhálózatról pótlódna.

7. Világítás

A meglévő közvilágítást felül kell vizsgálni. Hosszabb távon a több fajta, sérült lámpaoszlopokat ki kell teljesen cserélni. A kert többi berendezésével harmonizáló kandeláberek elhelyezését javasoljuk.

A burkolt meglévő és tervezett utak mellett közvilágítást kell létesíteni, felújítani.

A sportpályáknál meglévő rendszereket ellenőrizni szükséges. Ha szerelések történnek, a mai hatályos előírásokat maradéktalanul be kell tartani.

Az új kialakítású játszóparknál is a teljes területet meg kell világítani. A szabadtéri rendezvények helyén esztétikus csatlakozási pontokat kell létesíteni.

8. Épületek, építmények egységesítése

Javasoljuk a felesleges össze-visszaépített melléképületek elbontását, a szükséges építmények (pl.: kútház) földalatti aknába történő kiváltását.

A területen megjelenő bontott téglá, nyerstégla architektúrát megőriznénk, sőt tovább gondolnánk. Igényesebb helyen a tartósabb klinkertégla burkolatot alkalmaznánk.

A fedésekben a Tenisz Büfénél meglévő hódfarkú cserépfedést folytatnánk a magas tetőknél. A lapos tetőket, kis hajlású tetőket járhatóvá tennénk vagy növényzettel fednénk.

Az épületek megjelenésében a fatartószerkezeteket, hasonlókat, mint a főépületben és kastélyban alkalmaztak, jelenítenénk meg.

Az új épületekben a nagyméretű üveg felületek is szerepet kaphatnának.

9. Biztonság, ütemezhetőség

A területet jelenleg is őrzi biztonsági szolgálat. A működésükre továbbra is szükség lesz.

A kerítések a kerttervben leírtak alapján kell felülvizsgálni és kiegészíteni.

Az elektronikus védelmet, térfigyelő kamerákkal is meg kell oldani. A strandnál elektronikus beléptető rendszert szükséges létrehozni. A mostani folytonossági hiányos kerítésrészeket, újra kell építeni.

A belső úthálózatot elektronikus útzárakkal kell lezárni.

A tervben megfogalmazott beruházások jól szétbonthatóak, ütemezhetőek. Megvalósításuk, akár hosszabb időszak alatt is történhet.

Célszerűnek látszik, az anyagi lehetőségek figyelembe vételével, a legsúlyosabb problémáknál kezdeni.

Talán két területet jelölnénk meg prioritásként:

- az új főtér kialakítását
- a meglévő kopár rendezetlen terület betelepítését.

Budapest, 2014. 01. 31.

Nagy Eszter

Schliszka Csaba

**BÓKAY-KERT és
Margó Tivadar u., Cziffra György u.,
Kele u. által határolt terület
SZABÁLYOZÁSI TERVET
ELŐKÉSZÍTŐ PROGRAM**

**JELENLÉGI HELYSZÍNRAJZ
M=1:500**



Megjegyzések:

- | | |
|--------------------------------------|---|
| 1.1 Megező parkoló | 4.3 Játszóter |
| 1.2 Forra épületek | 4.4 Infópavilon |
| 1.3 Kistó | 4.5 Parkfenntartás melléképületei |
| 1.4 Igazgatási faépület | 4.6 Mesterséges tó |
| 1.5 Sídomb felvonóval | 5.1 Elkerített pince feletti, veszélyes terület |
| 1.6 Szabadtéri színház | 5.2 Romos pincejázat |
| 2.1 Uszoda | 5.3 Futópálya |
| 2.2 Óvoda | 5.4 Makó utcai gyalogos bejárat |
| 2.3 Strand medence | 5.5 Kemence |
| 2.4 Uszoda melléképületei | 6.1 Herrich-Kiss villa |
| 2.5 Strandröplabda-pálya | 6.2 Sufnik |
| 2.6 Standhoz kapcsolt szabad terület | 6.3 Felújítandó park |
| 3.1 Parkoló | 7.1 Teniszpályák |
| 3.2 Aszfaltos sportpálya | 7.2 Teniszpályák gépészeti konténerre |
| 3.3 Nagyrét | 8.1 Megező aszfaltburkolatú terület |
| 3.4 Kisszínpad | 8.2 Elbontott nagyszínpad |
| 3.5 Vip faház | 8.3 Új nagyszínpad alap |
| 3.6 Iskola | 8.4 Poros, földes focipálya |
| 3.7 Iskola elkerítettlen udvara | 9.1 Gyepes puszta |
| 4.1 Főépület | 9.2 Elhanyagolt BMX-pálya |
| 4.2 Tenisz-büfé | |

BÓKAY-KERT és Margó Tivadar u., Cziffra György u., Kele u. által határolt terület SZABÁLYOZÁSI TERVET ELŐKÉSZÍTŐ PROGRAM

TERVEZETT HELYSZÍNRAJZ
M=1:500

- Meglévő épület
- Tervezett épület
- Meglévő burkolt utak
- Térkö burkolt utak
- Meglévő fák
- Telepítendő fák
- Beekelődtet telkek
- Fizetős sportterület
- Ingyenes sport- játéktérület
- Játsszótér
- Vízfelület
- Meglévő oktatási, nevelési épület
- Uszoda területe
- Park



MEGRENDELŐ:
Nagy Eszter okl. táj- és kertépítésmérnök
1181 Budapest, Üllői út 423. II/1.

TERVEZŐK:
Nagy Eszter okl. táj- és kertépítésmérnök
MÉK: K 01-5050,
Schliszka Csaba okl. építésmérnök
MÉK: É 01-1836

2014. 01. 31.

- | | | |
|---|--|--|
| <p>Megjegyzések:</p> <ol style="list-style-type: none"> 1. Városház utca felőli terület 1.1 Parkoló bővítése új bejárattal 1.2 Új felhívó út 1.3 Kerekpálya 1.4 Új sportcsarnok épület 1.5 Meglévő pályák 1.6 Meglévő szabadtéri színpad 1.7 Szabadtéri játszópark felújításának 2. Uszoda és környéke 2.1 Meglévő uszoda 2.2 Uszoda bővítése létesítménye 2.3 Később elbontandó létesítmény 2.4 Új fűves strandterület 2.5 Nyári strandbentartó 2.6 Meglévő strandmedence 2.7 Lehelbúvár további kábel medence létesítésére 2.8 Strandpályaszak / korcsolyapálya 2.9 Szézonális mobilkerítés 2.10 Meglévő lépcső 3. Szalmatemplom utcai hátréti környéke 3.1 Meglévő, változatlan parkoló 3.2 Meglévő aszfaltburkolatú pálya 3.3 Tervezett vasútiak, öltöző (részben) 3.4 Napközti pavilonok 3.5 Napjert | <ol style="list-style-type: none"> 3.6 Kisebbségi 3.7 VIP-faház 3.8 Meglévő általános iskola 3.9 Új nagyszínpad alap utvárs 4. Főépület környezete 4.1 A felújítandó épület új főbejárattal 4.2 Reprezentatív főbejárati 4.3 Meglévő teniszpálya 4.4 Meglévő játszótér 4.5 Felújítandó infopoint 4.6 Főépület mögötti új rendezvényterasz 4.7 Meglévő kis díszcs 5. Makó utca felőli terület 5.1 Felújítandó hasznosításra váró helyőrnél, természet közeli játszótér 5.2 Teljesen új/átépítendő pinceszínház épület 5.3 Fungópálya 5.4 Tervezett kert vasút pálya, mobilházal 5.5 Meglévő szabadtéri kerence 6. Herich-Kiss villa környéke 6.1 A kármaz visszacsatolt felújítandó kastély 6.2 Pihenőpark rendezvényterület 6.3 Új parkterület épület 6.4 Gázvezeték utcai 6.5 Kertbe ékeződő magánpark 7. Teniszpályák 8. Rendezvényter | <ol style="list-style-type: none"> 8.1 Meglévő aszfaltburkolatú terület 8.2 Fűves rendezvényterület 8.3 Új nagyszínpad alap 8.4 Kerekpálya 9. Új játszópark 9.1 Tervezett to 9.2 Rozsákeret üdők számlára 9.3 Mesterképes dombok 9.4 Kávészívó víze nyúló teraszal 10. Tervezett játszópark 10.1 Kapucsinány, híadó 10.2 Rézszínű elhelyezett vízvezeték 10.3 Természet helyőrnél, természet közeli játszótér 10.4 Felújítandó, fűves focipálya 11. Kerekpár pályák 11.1 Gyermek, gyakorló BMX pálya 11.2 Tervezett új dirt pálya 11.3 Tervezett új tré és gördeszka pálya 12. Grassalkovich kápolna környéke 12.1 Grassalkovich kápolna 12.2 Szőlőző, napozó domb 12.3 Meglévő nagypark 12.4 Meglévő öltöző parkoló 12.5 Új tervezett parkoló 12.6 Tervezett villamos pálya G1 verző 12.7 Tervezett villamos pálya G2 verző |
|---|--|--|

**BÓKAY-KERT és
Margó Tivadar u., Cziffra György u.,
Kele u. által határolt terület
SZABÁLYOZÁSI TERVET
ELŐKÉSZÍTŐ PROGRAM**

**FUNKCIÓ VÁZLAT
M=1:500**

- Park
- Uszoda
- Ingyenes sport, játékok
- Szervezett (fizetős) sporttevékenységek
- Színpad, rendezvénytér
- Kultúra
- Beékelődött telkek
- Jelenleg oktatási intézmény
- Meglévő, és tervezett vendéglátó helyek
- Parkfenntartás
- Parkolók



MEGRENDŐ:
Városgazda XVIII. kerület Nonprofit Zrt.
1181 Budapest, Üllői út 423. II/1.

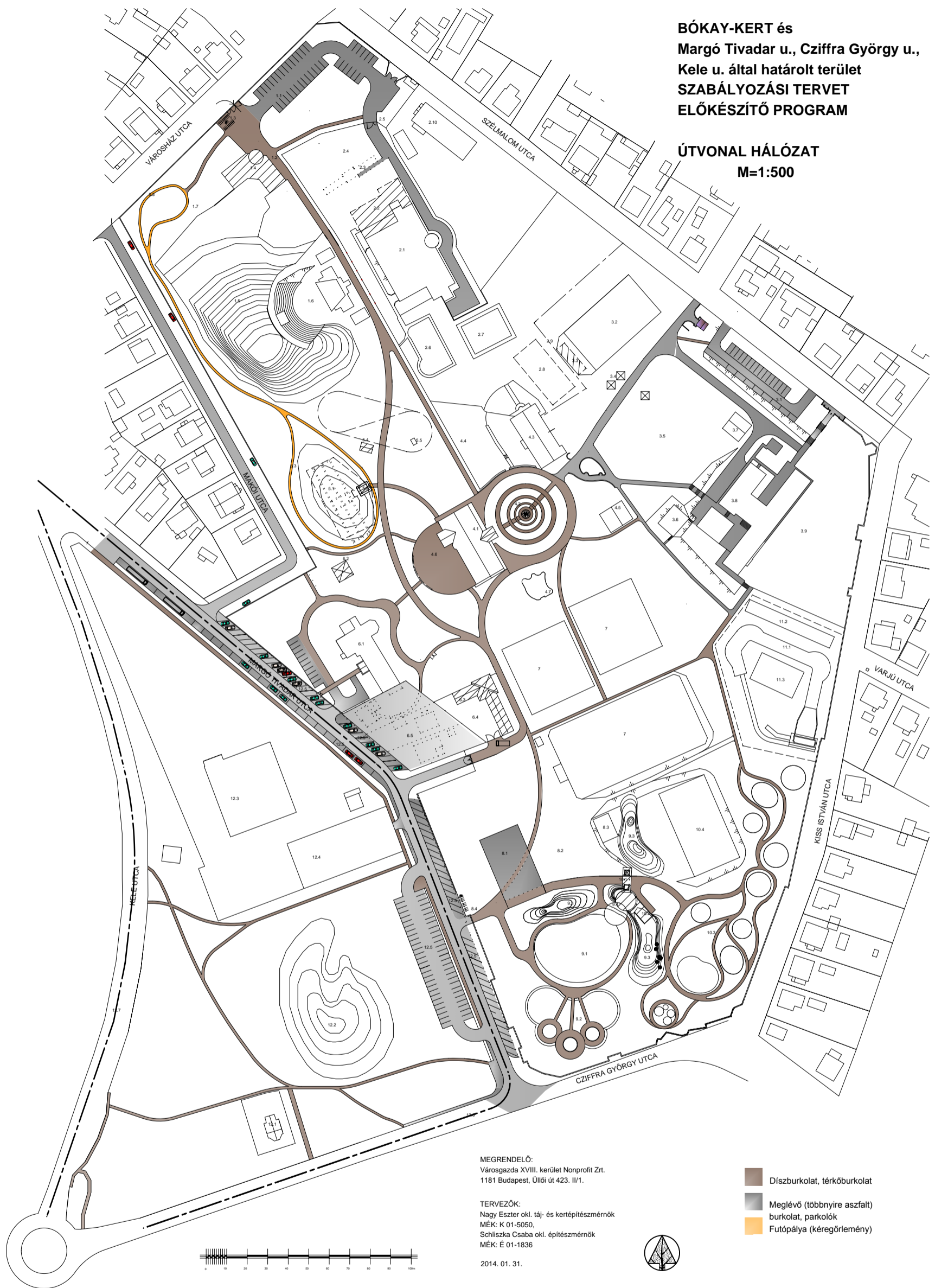
TERVEZŐK:
Nagy Eszter okl. táj- és kertépítésmérnök
MÉK: K 01-5050,
Schliszka Csaba okl. építésmérnök
MÉK: É 01-1836

2014. 01. 31.



**BÓKAY-KERT és
Margó Tivadar u., Cziffra György u.,
Kele u. által határolt terület
SZABÁLYOZÁSI TERVET
ELŐKÉSZÍTŐ PROGRAM**

**ÚTVONAL HÁLÓZAT
M=1:500**



ELŐTERJESZTÉS

a Képviselő-testület / OKSIB Bizottság*

2014. év június hónap 26. napján tartandó ülésére

Előterjesztés tárgya: Kondor Béla Községi Ház és intézményei, valamint a Budapest Főváros Gazdasági Ellátó Szolgálat alapító okiratának módosítása

Előterjesztő: Ughy Attila polgármester

Készítette: Humánszolgáltatási Iroda, dr. Székelyné Érces Katalin

Szakiroda irodavezető: dr. Holové Zsolt György irodavezető




Jogi, törvényességi szempontból ellenőrizte:

Jogi és kodifikációs referens: SOMOLYI NÉ DR. SZATHÁRI LÓRA



JKPI vezető:



Jegyző / aljegyző*:



Pénzügyi, gazdasági szempontból ellenőrizte:

GKI irodavezető / irodavezető-helyettes*:



Egyeztetve, tájékoztatva: -

Tárgyalja: OKSIB

Javasolt meghívott: -

A határozati javaslat elfogadásához minősített többség szükséges / nem szükséges*.

Az előterjesztés zárt kezelését kérjük / nem kérjük*.

* a megfelelő rész aláhúzendó

Tisztelt Képviselő-testület!

Budapest Főváros XVIII. kerület Pestszentlőrinc-Pestszentimre Önkormányzata fenntartásában levő Kondor Béla Közösségi Ház és Intézményei, valamint a Budapest Főváros XVIII. kerület Gazdasági Ellátó Szolgálat alapító okiratát módosítani szükséges.

I.

A Budapest Főváros XVIII. kerület Pestszentlőrinc-Pestszentimre Önkormányzata kizárólagos tulajdonában áll az ingatlan-nyilvántartásban Budapest XVIII. kerület 150230/13 hrsz.-on nyilvántartott, 8 ha 8381 m² nagyságú, természetben a Szélmalom u. 33. - Fürst Sándor u. 29. - Margó Tivadar u. 116-118. és Városház u. 40-52. számok által határolt, kivett szabadidőpark megnevezésű ingatlan. A Bókay-Kert néven ismert ingatlant az Önkormányzattal 2011. május 31.napján kötött és 2012. szeptember 1., továbbá 2012. október 12. napján módosított vagyonkezelési szerződés alapján a Városgazda XVIII. kerület Nonprofit Zrt. kezeli.

A Kondor Béla Közösségi Ház és Intézményei (továbbiakban: Intézmény) képviselőjében Császár Bíró Lilla intézményvezető kérelemmel fordult Önkormányzatunkhoz, mely szerint a Bókay-Kert mellett található Herrich-Kiss villa épületének jelenleg üresen álló, romos állapotban lévő volt bérlakások területét és a hozzájuk tartozó kőkerítéssel elválasztott jelenleg gondozatlan kertet a Tomory Lajos Pedagógiai és Helytörténeti Gyűjtemény hosszú távú elhelyezésére térítésmentes használhassa és az Intézmény alapító okiratába telephelyként feltüntesse. A közel 250 m² ingatlanrész felújítását, átalakítását, hasznosítását az Intézmény a 2014. évi költségvetésében épület-felújításra elkülönített összegből kívánja fedezni. A felújítási munkálatok elvégzését követően, a tervek szerint 2014. szeptemberében a gyűjtemény raktárai és irodái kiköltözhetnének a jelenleg használt Kondor stny. 10. szám alatti épületből ezzel lehetőséget biztosítva az évek óta helyhiánnyal küzdő Budapest XVIII. Kerületi Pedagógiai Intézet és a Fővárosi Pedagógiai Szakszolgálat XVIII. Kerületi Tagintézményének elhelyezési problémáinak megoldására.

A Herrich-Kiss villa helyi védettségű építmény. Az önkormányzat egy nagy értékű, helyi védettségű jelenleg üresen, kihasználatlanul álló ingatlana a felújítással nem csak hasznosul a közösség számára, de az ingatlanvagyon értéke is növekszik.

Az Intézmény alapító okiratának 10. pontja a **Tomory Lajos Pedagógiai és Helytörténeti Gyűjtemény** esetében az alábbiakkal egészül ki:

- a 150230/13 hrsz.-on nyilvántartott, 8 ha 8381 m² nagyságú, természetben a Szélmalom u. 33. - Fürst Sándor u. 29. - Margó Tivadar u. 116-118. és Városház u. 40-52. számok által határolt ingatlan, a 1181 Budapest, Margó Tivadar u. 116-118.. szám alatti Herrich-Kiss Villa épületének múzeumi célra kijelölt részei és a kőkerítéssel határolt területe.

Az Intézmény egységes szerkezetű alapító okirata a törzskönyvi nyilvántartásba történő bejegyzéssel lép hatályba.

II.

Budapest Főváros XVIII. kerület Gazdasági Ellátó Szolgálat (továbbiakban: GESZ) alapító okiratát a Magyar Államkincstár ellenőrzése során megvizsgálta és szóban jelezte, hogy az alapító okiratban szükséges lenne feltüntetni a 096020 Iskolai intézményi étkeztetés kormányzati funkciót, ezért az alapító okirat kiegészítésre kerül ezzel a funkcióval.

A nevelési-oktatási intézmények működéséről és a köznevelési intézmények névhasználatáról szóló 20/2012. (VII.31.) EMMI rendelet (a továbbiakban EMMI rendelet) 123. § (3) bekezdése szerint a köznevelési intézmény hivatalos neve az az egyedi, megkülönböztetésre alkalmas és az ellátott feladatokat tükröző, jogszabály szerinti megnevezésekből álló elnevezés, amely kifejezi azt a tevékenységet, amelyre az adott köznevelési intézményt létrehozták.

Az EMMI rendelet 125. § (1) bekezdése értelmében egyedi elnevezésként bármilyen megnevezés adható, ha az nem megtevesztő vagy a használatát más jogszabály nem tiltja. Az egyedi elnevezés a köznevelési intézmény hivatalos nevében az ellátott feladatokat tükröző jogszabály szerinti megnevezések előtt áll, és elősegíti a köznevelési intézmény azonosítását *és más, azonos vagy hasonló tevékenységet folytató intézménytől való megkülönböztetését.*

Fenti jogszabályhelyeknek való megfelelés érdekében a Pestszentimrei Ady Endre Általános Iskola neve megváltozott, mely a GESZ alapító okiratában is módosításra kerül, valamint az óvodák neve 2014. szeptember 1-jétől megváltozik, melyek a GESZ alapító okiratában is átvezetésre kerülnek.

A GESZ alapító okiratában a körbélyegzők meghatározásánál három intézmény neve pontosításra kerül az alábbiak szerint:

- a) Budapest Főváros XVIII. kerület Gazdasági Ellátó Szolgálat Budapest XVIII. kerületi Ady Endre Általános Iskola helyett Budapest Főváros XVIII. kerület Gazdasági Ellátó Szolgálat Pestszentimrei Ady Endre Általános Iskola
- b) Budapest Főváros XVIII. kerület Gazdasági Ellátó Szolgálat Csontváry Kosztka Tivadar Általános és Alternatív Iskola helyett Budapest Főváros XVIII. kerület Gazdasági Ellátó Szolgálat Csontváry Kosztka Tivadar Általános Iskola
- c) Budapest Főváros XVIII. kerület Gazdasági Ellátó Szolgálat XVIII. kerületi Pedagógiai Szakszolgálat helyett Budapest Főváros XVIII. kerület Gazdasági Ellátó Szolgálat Fővárosi Pedagógiai Szakszolgálat XVIII. Kerületi Tagintézménye

A GESZ alapító okirata 2014. szeptember 1-jén lép hatályba.

Kérem a Tisztelt Képviselő-testületet az alábbi határozati javaslatok elfogadására.

Határozati javaslatok:

1. Budapest Főváros XVIII. kerület Pestszentlőrinc-Pestszentimre Önkormányzata Képviselő-testülete a 1181 Budapest, XVIII. ker. Kondor Béla stny. 8. sz. alatti **Kondor Béla Közösségi Ház és Intézményei módosító** okiratát az 1. sz. melléklet szerint jóváhagyja.

Felelős: polgármester

Határidő: 2014. július 15.

2. Budapest Főváros XVIII. kerület Pestszentlőrinc-Pestszentimre Önkormányzata Képviselő-testülete a 1181 Budapest, XVIII. ker. Kondor Béla stny. 8. sz. alatti **Kondor Béla Közösségi Ház és Intézményei egységes szerkezetű módosított** alapító okiratát a 2. sz. melléklet szerint jóváhagyja.

Felelős: polgármester

Határidő: 2014. július 15.

3. Budapest Főváros XVIII. kerület Pestszentlőrinc-Pestszentimre Önkormányzata Képviselő-testülete a 1181 Budapest, XVIII. ker. Városház u. 16. sz. alatti **Budapest Főváros XVIII. kerület Gazdasági Ellátó Szolgálat módosító** okiratát a 3. sz. melléklet szerint jóváhagyja.

Felelős: polgármester

Határidő: 2014. szeptember 1.

4. Budapest Főváros XVIII. kerület Pestszentlőrinc-Pestszentimre Önkormányzata Képviselő-testülete a 1181 Budapest, XVIII. ker. Városház u. 16. sz. alatti **Budapest Főváros XVIII. kerület Gazdasági Ellátó Szolgálat egységes szerkezetű módosított** alapító okiratát a 4. sz. melléklet szerint jóváhagyja.

Felelős: polgármester

Határidő: 2014. szeptember 1.

Budapest, 2014.

2014 JÚN. 19



MÓDOSÍTÓ OKIRAT

Budapest Főváros XVIII. ker. Pestszentlőrinc-Pestszentimre Önkormányzat Képviselő-testületének
/2014. (VI.26.) sz. határozata
a Kondor Béla sétány 8. sz. alatti **Kondor Béla Közösségi Ház és Intézményei Alapító**
Okiratának módosításáról

1. Az egységes szerkezetű Alapító Okirat 10. pontja kiegészül:

10. A költségvetési szerv, feladatainak ellátásához rendelkezésre álló telephelyek:

A Tomory Lajos Pedagógiai és Helytörténeti Gyűjtemény esetében:

a 150230/13 hrsz.-on nyilvántartott, 8 ha 8381 m² nagyságú, természetben a Szélmalom u. 33. - Fürst Sándor u. 29. - Margó Tivadar u. 116-118. és Városház u. 40-52. számok által határolt ingatlan, a 1181 Budapest, Margó Tivadar u. 116-118.. szám alatti Herrich-Kiss Villa épületének múzeumi célra kijelölt részei és a kökerítéssel határolt területe.

2. Az egységes szerkezetű Alapító Okirat 6. pontja hatályát veszti:

A költségvetési szerv közfeladatot lát el – a helyi önkormányzatokról szóló többször módosított 1990. évi LXV. törvény, valamint a muzeális intézményekről, a nyilvános könyvtári ellátásról és a közművelődésről szóló többször módosított 1997. évi CXL. törvény alapján – közművelődési és közgyűjteményi feladatot.

Államháztartási szakágazati besorolása: 932900 máshová nem sorolható egyéb szórakoztatás, szabadidős tevékenység.

helyébe lép:

A költségvetési szerv közfeladatot lát el – Magyarország helyi önkormányzatairól szóló 2011. évi CLXXXIX. törvény, valamint a muzeális intézményekről, a nyilvános könyvtári ellátásról és a közművelődésről szóló többször módosított 1997. évi CXL. törvény alapján – közművelődési és közgyűjteményi feladatot.

Államháztartási szakágazati besorolása: 932900 máshová nem sorolható egyéb szórakoztatás, szabadidős tevékenység.

3. Az egységes szerkezetű Alapító Okirat 13. pontja hatályát veszti:

Foglalkoztatási viszony: foglalkoztatottjainak jogviszonya közalkalmazott, melyekre a közalkalmazottak jogállásáról szóló 1992. évi XXXIII. törvény, illetve munkaviszony, melyre a munka törvénykönyvéről szóló 2012. évi I. törvény az irányadó. Egyéb foglalkoztatásra irányuló jogviszonyra a Polgári Törvénykönyvről szóló 1959. évi IV. törvény (pl. megbízási jogviszony) az irányadó.

helyébe lép:

Foglalkoztatási viszony: foglalkoztatottjainak jogviszonya közalkalmazott, melyekre a közalkalmazottak jogállásáról szóló 1992. évi XXXIII. törvény, illetve munkaviszony, melyre a munka törvénykönyvéről szóló 2012. évi I. törvény az irányadó. Egyéb foglalkoztatásra irányuló jogviszonyra a Polgári Törvénykönyvről szóló 2013. évi V. törvény (pl. megbízási jogviszony) az irányadó.

4. Az Alapító Okirat záradék része hatályát veszti:

Jelen egységes szerkezetű alapító okirat a törzskönyvi nyilvántartásba történő bejegyzéssel lép hatályba, ezzel egyidejűleg a Kondor Béla Községi Ház és Intézményei 2012. december 15-én kelt, 22/68080/2012 iktatószámú, egységes szerkezetű alapító okirata hatályát veszti.

Az egységes szerkezetű alapító okiratot Budapest Főváros XVIII. kerület Pestszentlőrinc - Pestszentimre Önkormányzata Képviselő-testülete 143/2014. (III. 6.) számú határozatával hagyta jóvá.

helyébe lép:

Jelen egységes szerkezetű alapító okirat a törzskönyvi nyilvántartásba történő bejegyzéssel lép hatályba, ezzel egyidejűleg a Kondor Béla Községi Ház és Intézményei 2014. március 12-án kelt, 22/4726-3/2014 iktatószámú, egységes szerkezetű alapító okirata hatályát veszti.

Az egységes szerkezetű alapító okiratot Budapest Főváros XVIII. kerület Pestszentlőrinc - Pestszentimre Önkormányzata Képviselő-testülete /2014. (VI. 26.) számú határozatával hagyta jóvá.

Budapest, 2014. június 27.

Ughy Attila
polgármester

EGYSÉGES SZERKEZETBE FOGLALT ALAPÍTÓ OKIRAT

Budapest Főváros XVIII. Kerület Pestszentlőrinc-Pestszentimre Önkormányzata az államháztartásról szóló 2011. évi CXCV. törvény 8. § (5) bekezdésében kapott felhatalmazás alapján, az államháztartásról szóló törvény végrehajtásáról szóló 368/2011. (XII.31.) Korm. rendelet 5. § (1)-(2) bekezdése, valamint a muzeális intézményekről, a nyilvános könyvtári ellátásról és a közművelődésről szóló 1997. évi CXL. törvény, valamint a 65/2012.(XII.20.) számú, az önkormányzat közművelődési feladatairól, a helyi közművelődési tevékenység támogatásáról szóló rendeletben foglaltak szerinti tartalommal az alábbi alapító okiratot adja ki:

1. A költségvetési szerv neve, székhelye:

Kondor Béla Közösségi Ház és Intézményei
1181 Budapest, Kondor Béla sétány 8.

Típusa: többcélú intézmény
 közösségi, művelődési ház
 pedagógiai és helytörténeti gyűjtemény

2. Az alapító jogokkal felruházott irányító és fenntartó szerv neve:

Budapest Főváros XVIII. Kerület, Pestszentlőrinc-Pestszentimre Önkormányzat Képviselő-testülete

Székhelye: 1184 Budapest, Üllői út 400.

3. A költségvetési szerv alapításának éve: 1991

4. A költségvetési szerv működési köre:

Budapest Főváros XVIII. kerület, Pestszentlőrinc-Pestszentimre

5. A Költségvetési szerv jogállása: önálló jogi személy, a vezetője a vonatkozó jogszabályok alapján gyakorolja a munkáltatói jogokat.

6. A költségvetési szerv közfeladatot lát el – Magyarország helyi önkormányzatairól szóló 2011. évi CLXXXIX. törvény, valamint a muzeális intézményekről, a nyilvános könyvtári ellátásról és a közművelődésről szóló többször módosított 1997. évi CXL. törvény alapján – közművelődési és közgyűjteményi feladatot.

Államháztartási szakágazati besorolása: 932900 máshová nem sorolható egyéb szórakoztatás, szabadidős tevékenység.

7. A költségvetési szerv alaptevékenységének kormányzati funkciók szerinti besorolása:

081045 Szabadidősport- (rekreációs sport-) tevékenység és támogatása

081071 Üdülői szálláshely-szolgáltatás és étkeztetés

082042 Könyvtári állomány gyarapítása, nyilvántartása

082043 Könyvtári állomány feltárása, megőrzése, védelme

082051 Levéltári állomány gyarapítása, kezelése, védelme
082061 Múzeumi gyűjteményi tevékenység
082062 Múzeumi tudományos feldolgozó és publikációs tevékenység
082063 Múzeumi kiállítási tevékenység
082064 Múzeumi közművelődési, közönségkapcsolati tevékenység
082091 Közművelődés – közösségi és társadalmi részvétel fejlesztése
082092 Közművelődés – hagyományos közösségi kulturális értékek gondozása
082093 Közművelődés – egész életre kiterjedő tanulás, amatőr művészetek
083020 Könyvkiadás
083030 Egyéb kiadói tevékenység
086020 Helyi, térségi közösségi tér biztosítása, működtetése
086090 Mindenféle egyéb szabadidős szolgáltatás

Vállalkozói tevékenységet nem folytat.

8. A költségvetési szerv vezetőjének kinevezési/ megbízási rendje: A költségvetési szerv vezetőjét a Képviselő-testület bízza meg nyilvános pályázati eljárás útján, határozott időre, a vonatkozó hatályos jogszabályok szerint. A pályázattal kapcsolatos feladatokat a jegyző látja el.

9. A gazdálkodással összefüggő jogosítványokból adódó feladatokat (kötelezettségvállalás, érvényesítés, utalványozás, ellenjegyzés) a vonatkozó hatályos jogszabályok, illetve az ezen alapuló intézményi szabályzatok szerint végzi.

10. A költségvetési szerv, feladatainak ellátásához rendelkezésre álló telephelyek:

A Kondor Béla Közösségi Ház esetében

- 1181 Bp. Kondor Béla sétány 8. székhelyén lévő 151147/6 hrsz alatt nyilvántartott 1324 m² területű ingatlan, a rajta található épülettel
- a Délegyháza IV. tónál található 1328 hrsz-ú ingatlanon álló 40 m² alapterületű 5. Faház, az 1993/1997.(X.31.) számú határozat alapján
- 1181 Bp. Madách Imre utca 49. szám alatti 152090 hrsz. alatt nyilvántartott 943 m² alapterületű ingatlan a rajta található épületekkel, a 474/2005.(V.26.) számú Képviselő-testület határozat alapján
- 1181 Bp. Havanna u. 1. fszt. 68. sz. (hrsz.: 151126/4/A/68) alatti 42 m² nagyságú helyiség „Ifjúsági Klub” 2015. december 31-ig
- 1181 Bp. Havanna u. 52. sz., földszint 294. sz. (hrsz.: 151159/7/A/294) alatti 22 m² nagyságú helyiség „Civil sarok” informatikai pont üzemeltetése és fenntartása céljából 2015. december 31-ig

A Tomory Lajos Pedagógiai és Helytörténeti Gyűjtemény esetében:

- 1181 Bp. Kondor Béla sétány 10. szám alatti 504 m² alapterületű ingatlan, a rajta található épülettel, amit a Helytörténeti Gyűjtemény a Nevelési Tanácsadóval és a Pedagógiai Szakmai Szolgáltatóval megosztva használ. Nyilvántartási szám: MGy/12689/2012
- 1183 Bp. Szent Lőrinc sétány 2. szám alatti 155447/17/A/85 helyrajzi számon nyilvántartott 136 m² alapterületű kiállítóhely „Helytörténeti Sarok”. Nyilvántartási szám: MK/10846/2010

- 1182 Bp. Üllői út 517. sz. alatti (hrsz: 149920) 77 m² nagyságú helyiség a gyűjtemény raktározására 2016. december 31-ig
 - 1181 Bp. Csontváry u. 15. fszt. 5. sz. alatti (hrsz: 1511269/16/A/5) 23 m² nagyságú helyiség a muzeális tárgyak átmeneti tárolása céljára 2016. december 31-ig
 - 1181 Bp. Havanna u. 9. fszt. 2. (hrsz: 151126/4/A/317) alatti, 63 m² nagyságú helyiség „Havanna Kiállítóhely” üzemeltetésére és fenntartására 2016. december 31-ig
 - 1181 Bp. Havanna u. 9. földszint 318. sz. (hrsz.: 151126/4/A/318) alatti 72 m² helyiség Múzeumpedagógiai foglalkoztató és NAVA Központ üzemeltetése és fenntartása céljából 2015. december 31-ig
- a 150230/13 hrsz.-on nyilvántartott, 8 ha 8381 m² nagyságú, természetben a Szélmalom u. 33. - Fürst Sándor u. 29. - Margó Tivadar u. 116-118. és Városház u. 40-52. számok által határolt ingatlan, a 1181 Budapest, Margó Tivadar u. 116-118.. szám alatti Herrich-Kiss Villa épületének múzeumi célra kijelölt részei és a kökerítéssel határolt területe.

A Rózsa Művelődési Ház esetében:

- 1181 Budapest, Városház u. 1-3. szám alatti 150805 és 150806 helyrajzi számon nyilvántartott művelődési ház épülete.

Rendelkezésre állnak továbbá az intézményi leltár szerint nyilvántartott vagyontárgyak. Az intézmény a rendelkezésre álló vagyontárgyakat feladatainak ellátáshoz szabadon használhatja.

11. A költségvetési szerv vagyon feletti rendelkezési jogát a vonatkozó önkormányzati rendelet határozza meg.

12. Az intézmény a rendelkezésre álló vagyont nem jogosult elidegeníteni, illetőleg biztosítékként felhasználni.

13. Foglalkoztatási viszony: foglalkoztatottjainak jogviszonya közalkalmazott, melyekre a közalkalmazottak jogállásáról szóló 1992. évi XXXIII. törvény, illetve munkaviszony, melyre a munka törvénykönyvéről szóló 2012. évi I. törvény az irányadó. Egyéb foglalkoztatásra irányuló jogviszonyra a Polgári Törvénykönyvről szóló 2013. évi V. törvény (pl. megbízási jogviszony) az irányadó.

ZÁRADÉK

Jelen egységes szerkezetű alapító okirat a törzskönyvi nyilvántartásba történő bejegyzéssel lép hatályba, ezzel egyidejűleg a Kondor Béla Közösségi Ház és Intézményei 2014. március 12-án kelt, 22/4726-3/2014 iktatószámú, egységes szerkezetű alapító okirata hatályát veszti.

Az egységes szerkezetű alapító okiratot Budapest Főváros XVIII. kerület Pestszentlőrinc - Pestszentimre Önkormányzata Képviselő-testülete /2014. (VI. 26.) számú határozatával hagyta jóvá.

Budapest, 2014. június 27.

Ughy Attila
polgármester

MÓDOSÍTÓ OKIRAT

Budapest Főváros XVIII. Kerület Pestszentlőrinc-Pestszentimre Önkormányzat Képviselő-testületének

/2014.(VI.26.) sz. határozata a 1181 Budapest, Városház u.16.sz.alatti

Budapest Főváros XVIII. kerület Gazdasági Ellátó Szolgálat egységes szerkezetű Alapító Okiratának módosításáról

1. Az egységes szerkezetű Alapító Okirat 4. pontja kiegészül
096020 Iskolai intézményi étkeztetés

2. Az egységes szerkezetű Alapító Okirat 2. pontjában hatályát veszti:
Budapest XVIII. Kerületi Ady Endre Általános Iskola

helyébe lép:

Pestszentimrei Ady Endre Általános Iskola

3. Az egységes szerkezetű Alapító Okirat 3.1. pontja hatályát veszti:

Aprók Falva Óvoda
Dráva Óvoda
Cseperedő Óvoda -Kindergarten Cseperedő
Mocorgó Óvoda
Hétszínvirág Óvoda
Zenevár Óvoda
Napraforgó Óvoda
Nyitnikék Óvoda
Csemete Óvoda
Vándor Óvoda -Kindergarten Vándor
Zöld Liget Óvoda
Vackor Óvoda -Kindergarten Vackor
Szivárvány Óvoda
Napsugár Óvoda
Pitypang Óvoda
Robogó Óvoda
Bóbita Óvoda
Eszterlanc Óvoda
Kerekerdő Óvoda
Gyöngyszem Óvoda

helyébe lép:

Pestszentlőrinci Aprók Falva Óvoda	
Pestszentimrei Gyöngyszem Óvoda	
Pestszentlőrinci Csemete Óvoda	
Pestszentlőrinci Bóbita Óvoda	
Pestszentlőrinci Cseperedő Óvoda	Pestszentlőrincer Kindergarten Cseperedő
Pestszentimrei Vackor Óvoda	Kindergarten Vackor
Pestszentlőrinci Vándor Óvoda	Pestszentlőrincer Kindergarten Vándor

Pestszentlőrinci Cseperedő Óvoda
Pestszentlőrinci Dráva Óvoda
Pestszentlőrinci Kerekerdő Óvoda
Pestszentlőrinci Eszterlánc Óvoda
Pestszentlőrinci Hétszínvirág Óvoda
Pestszentimrei Napsugár Óvoda
Pestszentlőrinci Nyitnikék Óvoda
Pestszentlőrinci Pitypang Óvoda
Pestszentlőrinci Robogó Óvoda
Pestszentlőrinci Zenevár Óvoda
Pestszentimrei Zöld Liget Óvoda
Pestszentlőrinci Szivárvány Óvoda
Pestszentlőrinci Mocorgó Óvoda
Pestszentlőrinci Napraforgó Óvoda

Pestszentlőrincer Kindergarten Cseperedő

4. Az egységes szerkezetű Alapító Okirat 13. pontja hatályát veszti:

Foglalkoztatási jogviszony: foglalkoztatottjainak jogviszonya közalkalmazott, melyekre a közalkalmazottak jogállásáról szóló 1992. évi XXXIII. törvény, illetve munkaviszony, melyre a munka törvénykönyvéről szóló 2012. évi I. törvény az irányadó. Egyéb foglalkoztatásra irányuló jogviszonyra a Polgári Törvénykönyvről szóló 1959. évi. IV. törvény (pl. megbízási jogviszony) az irányadó.

helyébe lép:

Foglalkoztatási jogviszony: foglalkoztatottjainak jogviszonya közalkalmazott, melyekre a közalkalmazottak jogállásáról szóló 1992. évi XXXIII. törvény, illetve munkaviszony, melyre a munka törvénykönyvéről szóló 2012. évi I. törvény az irányadó. Egyéb foglalkoztatásra irányuló jogviszonyra a Polgári Törvénykönyvről szóló 2013. évi. V. törvény (pl. megbízási jogviszony) az irányadó.

5. Az egységes szerkezetű Alapító Okirat 14. pontjában hatályát veszti:

Működtetési (telephelyek) helyek körbélyegzői:

Budapest Főváros XVIII. kerület Gazdasági Ellátó Szolgálat
Budapest XVIII. Kerületi Ady Endre Általános Iskola

Budapest Főváros XVIII. kerület Gazdasági Ellátó Szolgálat
Csontváry Kosztka Tivadar Általános és Alternatív Iskola

Budapest Főváros XVIII. kerület Gazdasági Ellátó Szolgálat
XVIII. Kerületi Pedagógiai Szakszolgálat

helyébe lép:

Működtetési (telephelyek) helyek körbélyegzői:

Budapest Főváros XVIII. kerület Gazdasági Ellátó Szolgálat
Pestszentimrei Ady Endre Általános Iskola

Budapest Főváros XVIII. kerület Gazdasági Ellátó Szolgálat
Csontváry Kosztka Tivadar Általános Iskola

Budapest Főváros XVIII. kerület Gazdasági Ellátó Szolgálat
Fővárosi Pedagógiai Szakszolgálat XVIII. Kerületi Tagintézménye

6. Az Alapító Okirat záradék része hatályát veszti:

ZÁRADÉK

Jelen egységes szerkezetű alapító okirat a törzskönyvi nyilvántartásba történő bejegyzéssel lép hatályba, ezzel egyidejűleg a Budapest Főváros XVIII. kerület Gazdasági Ellátó Szolgálat 2013. április 29-én kelt, 22/24825/2013 iktatószámú, egységes szerkezetű alapító okirata hatályát veszti.

Az egységes szerkezetű alapító okiratot Budapest Főváros XVIII. kerület Pestszentlőrinc - Pestszentimre Önkormányzat Képviselő-testülete 147/2014. (III.6.) számú határozatával hagyta jóvá.

helyébe lép:

Jelen egységes szerkezetű alapító okirat 2014. szeptember 1-jén lép hatályba, ezzel egyidejűleg a Budapest Főváros XVIII. kerület Gazdasági Ellátó Szolgálat 2014. március 12-én kelt, 22/4725-4/2014 iktatószámú, egységes szerkezetű alapító okirata hatályát veszti.

Az egységes szerkezetű alapító okiratot Budapest Főváros XVIII. kerület Pestszentlőrinc - Pestszentimre Önkormányzat Képviselő-testülete /2014. (VI.26.) számú határozatával hagyta jóvá.

Budapest, 2014. június 27.

Ughy Attila
polgármester

EGYSÉGES SZERKEZETBE FOGLALT ALAPÍTÓ OKIRAT

Budapest Főváros XVIII. Kerület Pestszentlőrinc-Pestszentimre Önkormányzata az államháztartásról szóló 2011. évi CXCV. törvény 8. § (5) bekezdésében kapott felhatalmazás alapján, az államháztartásról szóló törvény végrehajtásáról szóló 368/2011. (XII.31.) Korm. rendelet 5. § (1)-(2) bekezdése szerinti tartalommal az alábbi egységes szerkezetű alapító okiratot adja ki:

1. A költségvetési szerv neve:

Budapest Főváros XVIII. kerület Gazdasági Ellátó Szolgálat

rövidítve: Bp. XVIII. ker. GESZ

2. A költségvetési szerv székhelye:

1181 Budapest, Városház u.16.

Telephelyei: Délegyháza (IV.tó) 1328.hrsz. ingatlanon álló 8. sz. faház

Működtetési helyei (telephelyei):

1188 Bp. Ady E.u. 46-50.	Pestszentimrei Ady Endre Általános Iskola
1185 Bp. Kassa u. 175-181.	Kassa Utcai Általános Iskola
1183 Bp. Vajk u. 16-20.	Vajk-sziget Általános Iskola
1181 Bp. Kondor B. stny. 10.	Pestszentlőrinc-Pestszentimrei Felnőttek Gimnáziuma
1183 Bp. Gyöngyvirág u. 7-9.	Dohnányi Ernő Alapfokú Művészeti Iskola
1183 Bp. Gyöngyvirág u. 10.	Dohnányi Ernő Alapfokú Művészeti Iskola
1181 Bp. Kondor B. stny. 4.	Budapest XVIII. Kerületi SOFI Óvoda, Általános Iskola, Speciális Szakiskola és Egységes Gyógypedagógiai Módszertani Intézmény
1181 Bp. Kondor B. stny.15.	Budapest XVIII. Kerületi SOFI Óvoda, Általános Iskola, Speciális Szakiskola és Egységes Gyógypedagógiai Módszertani Intézmény
1183 Bp. Gulner Gyula u. 2.	Budapest XVIII. Kerületi Gulner Gyula Általános Iskola
1188 Bp. Táncsics M. u. 53.	Budapest XVIII. Kerületi Táncsics Német Nemzetiségi Általános Iskola
1181 Bp. Wlassics Gyula u. 69.	Budapest XVIII. Kerületi Bókay Árpád Általános Iskola
1181 Bp. Fürst Sándor u. 6.	Budapest XVIII. Kerületi Bókay Árpád Általános Iskola
1181 Bp. Szélmalom u. 51.	Budapest XVIII. Kerületi Bókay Árpád Általános Iskola
1181 Bp. Vasvári Pál u. 12/b	Budapest XVIII. Kerületi Bókay Árpád Általános Iskola
1182 Bp. Brassó u. 1.	Brassó Utcai Általános Iskola
1181 Bp. Darus u.3.	Darus Utcai Magyar-Német Két Tannyelvű Általános Iskola
1181 Bp. Margó Tivadar u. 77.	Darus Utcai Magyar-Német Két Tannyelvű Általános Iskola
1184 Bp. Lakatos u. 30.	Budapest XVIII. Kerületi Eötvös Loránd Általános Iskola
1188 Bp. Kapocs u. 56.	Kapocs Magyar-Angol Két Tannyelvű Általános Iskola

1188 Bp. Nemes u. 56-60.	Kastélydombi Általános Iskola
1184 Bp. Üllői út 380-382	Pestszentlőrinci Német Nemzetiségi Általános Iskola
1186 Bp. Tövishát u. 8.	Gloriett Sportiskolai Általános Iskola
1182 Bp. Kandó tér	Kandó Téri Általános Iskola
1181 Bp. Kondor B. stny.10.	Budapest XVIII. Kerületi Csontváry Kosztka Tivadar Általános Iskola
1181 Bp. Kondor Béla stny 10.	Budapest XVIII. Kerületi Pedagógiai Intézet
1181 Bp. Kondor Béla stny.10.	Fővárosi Pedagógiai Szakszolgálat XVIII. Kerületi Tagintézménye
1181 Bp. Kondor Béla stny.7.	Budapest XVIII. Kerületi Kondor Béla Általános Iskola
1181 Bp. Vörösmarty Mihály u. 64.	Budapest XVIII. Kerületi Vörösmarty Mihály Ének-zenei, Nyelvi Általános Iskola és Gimnázium
1183 Bp. Thököly u. 7.	Karinthy Frigyes Gimnázium
1184 Bp. Thököly u. 2-4.	Karinthy Frigyes Gimnázium

3. Gazdálkodási jogkörébe utalt önállóan működő költségvetési intézmények:

3. 1. Óvodák

Pestszentlőrinci Aprók Falva Óvoda	
Pestszentimrei Gyöngyszem Óvoda	
Pestszentlőrinci Csemete Óvoda	
Pestszentlőrinci Bóbita Óvoda	
Pestszentlőrinci Cseperedő Óvoda	Pestszentlőrincer Kindertgarten Cseperedő
Pestszentimrei Vackor Óvoda	Kindertgarten Vackor
Pestszentlőrinci Vándor Óvoda	Pestszentlőrincer Kindertgarten Vándor
Pestszentlőrinci Cseperedő Óvoda	Pestszentlőrincer Kindertgarten Cseperedő
Pestszentlőrinci Dráva Óvoda	
Pestszentlőrinci Kerekerdő Óvoda	
Pestszentlőrinci Eszterlánc Óvoda	
Pestszentlőrinci Hétszínvirág Óvoda	
Pestszentimrei Napsugár Óvoda	
Pestszentlőrinci Nyitnikék Óvoda	
Pestszentlőrinci Pitypang Óvoda	
Pestszentlőrinci Robogó Óvoda	
Pestszentlőrinci Zenevár Óvoda	
Pestszentimrei Zöld Liget Óvoda	
Pestszentlőrinci Szivárvány Óvoda	
Pestszentlőrinci Mocorgó Óvoda	
Pestszentlőrinci Napraforgó Óvoda	

3. 2. Szociális intézmények

- Budapest Főváros XVIII. kerület Pestszentlőrinc-Pestszentimre Önkormányzata Borostyán Szociális Szolgálat
- Budapest Főváros XVIII. kerület. Pestszentlőrinc-Pestszentimre Önkormányzata Életfa Szociális

Szolgálat

- Budapest Főváros XVIII. kerület Pestszentlőrinc-Pestszentimre Önkormányzata Gyöngyvirág Szociális Szolgálat
- Budapest Főváros XVIII. kerület Pestszentlőrinc-Pestszentimre Önkormányzata Somogyi László Szociális Szolgálat
- Budapest Főváros XVIII. kerület Pestszentlőrinc-Pestszentimre Önkormányzata Csibész Családvédelmi Központ
- Budapest Főváros XVIII. kerület Pestszentlőrinc - Pestszentimre Önkormányzata Egyesített Bölcsődék

4. Állami feladatként ellátandó közfeladata, alaptevékenysége:

- az Alapító szerv által gazdálkodási jogkörébe utalt önállóan működő intézmények és saját vagyonának rendeltetésszerű működtetése,
- a tervezési, beszámolási információszolgáltatási kötelezettség teljesítése;
- az intézményi számviteli rend és belső ellenőrzés működtetése;
- a gazdasági tevékenység összehangolása,
- közbeszerzéssel kapcsolatos feladatok.
- az Alapító által működtetett – az oktatási feladatokat ellátó köznevelési intézmények működtetésével – kapcsolatos feladatok

Államháztartási szakágazati besorolása:

841117 Kormányzati és önkormányzati intézmények ellátó, kiegészítő szolgálatai

Szakmai alaptevékenységek kormányzati funkció szerinti megjelölése:

A Budapest Főváros XVIII. kerület Pestszentlőrinc-Pestszentimre Önkormányzata által fenntartott önállóan működő költségvetési szervek gazdasági feladatainak ellátása, valamint az Önkormányzat által működtetett köznevelési intézmények működtetési feladatainak ellátása. Önként vállalt feladatként az Önkormányzat a köznevelési intézmények által végzett szakmai feladatellátás feltételeinek biztosítása.

- 013360 Más szerv részére végzett pénzügyi-gazdálkodási, üzemeltetési, egyéb szolgáltatások
- 045150 Egyéb szárazföldi személyszállítás
- 081043 Iskolai, diáksport-tevékenység és támogatása
- 081071 Üdülői szálláshely – szolgáltatás és étkeztetés
- 084070 A fiatalok társadalmi integrációját segítő struktúra, szakmai szolgáltatások fejlesztése, működtetése
- 096020 Iskolai intézményi étkeztetés

5. A költségvetési szerv vagyon feletti rendelkezési joga:

Az intézmény vagyon feletti rendelkezési jogát a vonatkozó önkormányzati rendelet határozza meg. Az intézmény a rendelkezésére álló vagyontárgyakat a feladatok ellátásához szabadon használhatja. A rendelkezésére álló vagyont nem idegenítheti el, illetve biztosítékként nem használhatja fel.

6. Jogállása: jogi személy.

7. A gazdálkodással összefüggő jogosítványok:

A gazdálkodással összefüggő jogosítványokból adódó feladatokat (kötelezettségvállalás, érvényesítés, utalványozás, ellenjegyzés) a vonatkozó hatályos jogszabályok, illetve az ezeken alapuló intézményi szabályzatok szerint kell elvégezni.

8. A költségvetési szerv vezetőjének megbízási rendje:

Az igazgatót a Képviselő - testület nevezi ki – pályáztatás útján - határozott időtartamra.

9. A költségvetési szerv működési köre: Budapest Főváros XVIII. kerület

10. Az alapítói jogokkal felruházott irányító és fenntartó szerv neve és székhelye:

Budapest Főváros XVIII. kerület Pestszentlőrinc - Pestszentimre Önkormányzat Képviselő-testülete
1184 Budapest, Üllői út.400.

11. Felügyelet és ellenőrzés:

- az önállóan működő és gazdálkodó költségvetési szerv felügyeletét és ellenőrzését, Budapest Főváros XVIII. kerület Pestszentlőrinc - Pestszentimre Önkormányzat Képviselő-testülete
- gazdálkodási jogkörébe utalt önállóan működő intézmények ellenőrzését az önállóan működő és gazdálkodó Gazdasági Ellátó Szolgálat látja el, a GESZ és az Intézmények közötti Megállapodás alapján.

12. Alapító okiratának mellékleteit képezik a gazdálkodási jogkörébe utalt önállóan működő költségvetési intézmények alapító okiratai.

13. Foglalkoztatási jogviszony: foglalkoztatottjainak jogviszonya közalkalmazott, melyekre a közalkalmazottak jogállásáról szóló 1992. évi XXXIII. törvény, illetve munkaviszony, melyre a munka törvénykönyvéről szóló 2012. évi I. törvény az irányadó. Egyéb foglalkoztatásra irányuló jogviszonyra a Polgári Törvénykönyvről szóló 2013. évi. V. törvény (pl. megbízási jogviszony) az irányadó.

14. Hosszú és körbélyegzőjének hivatalos szövege:

Hosszú bélyegző:

Budapest Főváros XVIII. kerület Gazdasági Ellátó Szolgálat

1181 Budapest, Városház u.16.

Adószám: 15518400-2-43

Körbélyegző:

Budapest Főváros XVIII. kerület Gazdasági Ellátó Szolgálat

1181 Budapest, Városház u.16.

Működtetési (telephelyek) helyek körbélyegzői:

Budapest Főváros XVIII. kerület Gazdasági Ellátó Szolgálat
Pestszentimrei Ady Endre Általános Iskola

Budapest Főváros XVIII. kerület Gazdasági Ellátó Szolgálat
Kassa Utcai Általános Iskola

Budapest Főváros XVIII. kerület Gazdasági Ellátó Szolgálat
Vajk-sziget Általános Iskola

Budapest Főváros XVIII. kerület Gazdasági Ellátó Szolgálat
Pestszentlőrinc-Pestszentimrei Felnőttek Gimnáziuma

Budapest Főváros XVIII. kerület Gazdasági Ellátó Szolgálat
Dohnányi Ernő Alapfokú Művészeti Iskola

Budapest Főváros XVIII. kerület Gazdasági Ellátó Szolgálat
Budapest XVIII. Kerületi SOFI

Budapest Főváros XVIII. kerület Gazdasági Ellátó Szolgálat
Budapest XVIII. Kerületi Gulner Gyula Általános Iskola

Budapest Főváros XVIII. kerület Gazdasági Ellátó Szolgálat
Budapest XVIII. Kerületi Táncsics Német Nemzetiségi Általános Iskola

Budapest Főváros XVIII. kerület Gazdasági Ellátó Szolgálat
Budapest XVIII. Kerületi Bókay Árpád Általános Iskola

Budapest Főváros XVIII. kerület Gazdasági Ellátó Szolgálat
Brassó Utcai Általános Iskola

Budapest Főváros XVIII. kerület Gazdasági Ellátó Szolgálat
Darus Utcai Magyar-Német Két Tannyelvű Általános Iskola

Budapest Főváros XVIII. kerület Gazdasági Ellátó Szolgálat
Budapest XVIII. Kerületi Eötvös Loránd Általános Iskola

Budapest Főváros XVIII. kerület Gazdasági Ellátó Szolgálat
Kapocs Magyar-Angol Két Tannyelvű Általános Iskola

Budapest Főváros XVIII. kerület Gazdasági Ellátó Szolgálat
Kastélydombi Általános Iskola

Budapest Főváros XVIII. kerület Gazdasági Ellátó Szolgálat
Pestszentlőrinci Német Nemzetiségi Általános Iskola

Budapest Főváros XVIII. kerület Gazdasági Ellátó Szolgálat
Gloriett Általános és Sportiskola

Budapest Főváros XVIII. kerület Gazdasági Ellátó Szolgálat
Kandó Téri Általános Iskola

Budapest Főváros XVIII. kerület Gazdasági Ellátó Szolgálat
Csontváry Kosztka Tivadar Általános Iskola

Budapest Főváros XVIII. kerület Gazdasági Ellátó Szolgálat
XVIII. Kerületi Pedagógiai Intézet

Budapest Főváros XVIII. kerület Gazdasági Ellátó Szolgálat
Fővárosi Pedagógiai Szakszolgálat XVIII. Kerületi Tagintézménye

Budapest Főváros XVIII. kerület Gazdasági Ellátó Szolgálat
Kondor Béla Általános Iskola

Budapest Főváros XVIII. kerület Gazdasági Ellátó Szolgálat
Vörösmarty Mihály Ének – zenei Nyelvi Általános Iskola és Gimnázium

Budapest Főváros XVIII. kerület Gazdasági Ellátó Szolgálat
Karinthy Frigyes Gimnázium

ZÁRADÉK

Jelen egységes szerkezetű alapító okirat 2014. szeptember 1-jén lép hatályba, ezzel egyidejűleg a Budapest Főváros XVIII. kerület Gazdasági Ellátó Szolgálat 2014. március 12-én kelt, 22/4725-4/2014 iktatószámú, egységes szerkezetű alapító okirata hatályát veszti.

Az egységes szerkezetű alapító okiratot Budapest Főváros XVIII. kerület Pestszentlőrinc - Pestszentimre Önkormányzat Képviselő-testülete /2014. (VI.26.) számú határozatával hagyta jóvá.


Budapest, 2014. június 27.

Ughy Attila
polgármester

Híven a névadó örökségéhez

Újragondolt Bókay-kert

Pestszentlőrincen felújítják a Bókay-kertben lévő Herrich–Kiss-villát, és elkészülte után ebbe az épületbe költöztetik a helytörténeti gyűjteményt – így döntött június végi ülésén a XVIII. kerületi önkormányzat képviselő-testülete. Átépitik az épület körüli parkot is.



» A Herrich–Kiss-villát közösségi célokra szeretné hasznosítani az önkormányzat. A kápolnánál kálvária épülne majd

NÉMETH NAGY ÁGNES

pestbudailatkep@hetivalasz.hu

A Bókay-kert árnyas ősfái között sétálgatva egyszer csak kerítésbe botlunk: az egykori Herrich–Kiss-villa ma a parknak nem szerves része, holott egykor ez volt annak egyik központja.

Az épületet az 1870-es évek elején építtette a Tisza-szabályozást felügyelő vízépítő mérnök, *Herrich Károly* miniszteri tanácsos, *Bókay Árpád* orvosprofesszor apósa. Bókay Árpád a terület második legnagyobb birtokosaként sokat munkálkodott Pestszentlőrinc önállóságáért, Kispesttől való függetlenségéért, emlékirataiban pedig ma is olvashatunk a park és a kú-

ria korabeli hasznosításáról. Róla nevezték el a parkot, illetve Pestszentlőrinc egyik legrégebbi, családi házas negyedét, a Bókaytelepet.

Bókay Árpád és *Herrich Szidónia* fia, *Árpád* szülei halála után évi egy forint jelképes bérért a lőrinci ifjúság rendelkezésére bocsátotta a parkot és épületeit. A Bókay-kert – híven az egykori tulajdonosok szándékához – ma is a pestszentlőrinci gyermekek és fiatalok paradicsoma, a közösségi élet, a vasárnap délutáni séták kedvelt színhelye.

A jövőben a felújításra szoruló Herrich–Kiss-villát is közösségi célokra szeretné hasznosítani az önkormányzat, ezért a képviselő-testület június végén

megszavazta azt az előterjesztést, miszerint a villát felújítják, és a Kondor Béla sétányon lévő modern épületből ideköltöztetik a *Tomory Lajos*ról elnevezett Pedagógiai és Helytörténeti Gyűjtemény anyagát – tudtuk meg *Kardos Gábor* pestszentlőrinci önkormányzati képviselőtől, a Bókay-kert fejlesztésiterv-előkészítő munkacsoportjának vezetőjétől.

De nemcsak az épületet újítják fel, hanem a környékét is. Hosszas előkészítés után idén tavasszal fogadta el az önkormányzat a környék egységes fejlesztési tervét, amelynek keretében a Bókay-kert és az 1762-ben épített Grassalkovich- (vagy Szent Lőrinc-) kápol-

na környéke is fokozatosan megújul. Pestszentlőrinc a XIX. század közepéig Grassalkovich-birtok volt, melynek majorsági központja a mai Bókay-kert területén helyezkedett el. A kápolnát a majorsági központtól egy sétaútnyi távolságra építtette *Grassalkovich Antal* herceg. Az önkormányzat terve között szerepel egy kálvária megépítése is a Grassalkovich-kápolnánál, a parkban sétautakat létesítenek, az odavezető út mellett pedig parkolókat.

A tavasszal elfogadott önkormányzati program bizonyos elemei az elmúlt hónapokban már meg is valósultak. A kalandpark szemmel látha-



Összehordott régiségek

Az 1912-ben született és 1998-ban elhunyt Tomory Lajos 1956 szeptemberében lett iskolaigazgató Pestszentlőrincen. Ekkor határozta el, hogy összegyűjti a település emlékeit, és az iskolában helytörténeti múzeumot létesít. „Azt terveztem, hogy a lakosság fokozatos letelepedését (honnan, mikor jöttek?) feltérképezem, régebbi épületeiről, csütörtöki kis piacáról fényképeket készítetek, a tárgyi és szellemi értékeket összegyűjtöm. [...] A kartársak, gyerekek, szülők által összehordott régiségek nagy része iskolai, pedagógiai vonatkozású volt. Október elején már azon töprengtem, hogyan is lehetne egy pedagógiai múzeumot létrehozni, hiszen úgy sincs az országban. Ettől az időtől kezdve a figyelmemet a pedagógiai jellegű emlékek

összegyűjtésére összpontosítottam. Persze a gyűjtésben segítő tanulók többször hoztak egyéb régiségeket is...” – írta naplójában Tomory Lajos.

A gyűjtemény szépen gyarapodott, Tomory pedig közben a település történetét, iskolahálózatának kialakulását, régi taneszközöket bemutató kiállításokat szervezett. A kerületi tanács döntése értelmében 1980-ban a gyűjtemény önálló épületbe került, azonban vezetőül nem Tomory Lajos nevezték ki. 1981-ben a kerületnek ajándékozta gyűjteményét azzal a céllal, hogy „Pestlőrinc és Pestimre méltó helytörténeti múzeummal fejlessze lakóinak helytörténeti ismereteit, ifjúságának hazaszerető érzelmeit”. A gyűjtemény 2012 óta viseli alapítójának nevét.




»Az új helytörténeti kiállítás koncepciója, már a villában

tóan új elemein szinte még meg sem száradt a festék – ez év tavaszán adták át az első ütemét –, várhatóan nyár végére elkészül a második ütem is. Bővítésre vár az uszoda is, ahol idén első ízben szervezett úszásoktatást a gyermekek számára a Városgazda XVIII. Kerület Nonprofit Zrt. a nyári szünetben. Strandröplabdapálya és ját-

szóter is épült, világítást kapott a futópálya, és közel hatszáz új növényt telepítettek a még Herrich Szidónia és kertészei által ültetett ősfák mellé. A sportlövészet kedvelői néhány hete felújított pincében, a sízók műanyag sípályán gyakorolhatnak egész évben. A kerületi teniszélet is lendületet kapott az új üzemeltető érkezése óta. ■

Közösségi filmnézés Pestszentlőrincen Idén is lesz kertmozi

Negyedik alkalommal szervezik a pestszentlőrinceni Madách Filmklub nyári évadját Dél-Pest talán legszebb és legnépszerűbb közparkjában, a Bókay-kertben.



»Szombatonként ingyenvetítéssel vár a Madách Filmklub

N. N. Á.
| pestbudailatkep@hetivalasz.hu

A Bókay-kert szabadtéri színpadának sárga székei még a borongós napokba is vidámságot lopnak. Itt rendezik meg idén negyedik alkalommal a Madách Filmklub nyári évadját, ami a kerületiek kedvelt szünidős programja.

A Madách Filmklubot a közösségi mozizás újraélesztésének szándékával szervezték meg 2005-ben lokálpatrióta pestszentlőrinciek. A vetítéseket ösztönösen tavaszig havonta, vasárnap délutánonként tartják a XVIII. kerületi Polgárok Házában. A filmklub fennállásának tíz éve alatt kialakult egy lelkes, érdeklődő törzsközönség, úgyhogy 2011-ben a szervezők úgy

döntöttek: megpróbálkoznak egy másik műfaj, a kertmozi meghonosításával is.

Az első szabadtéri évad népszerűsége és a kerületiek lelkes érdeklődése meggyőzte a szervezőket arról, hogy érdemes Pestszentlőrincen hagyományt teremteni a parkbéli vetítésekből. Így idén nyáron már negyedik alkalommal költözik ki a filmklub pokrócokkal és meleg ruhákkal felszerelt közönsége a Bókay-kertbe.

A kertmozi évről évre népszerűbb lett, és már nem csak a kerületiek körében: tavaly szép számmal érkeztek mozirajongók Csepelről és a környező kerületekből, de a budai oldalról is.

Az ingyenes vetítések július 19. és augusztus 9. között lesznek szombat esténként 20.30-tól. ■

2014bp18 Összegzés

A kerületi értékek megőrzése, bemutatása és megismertetése, a kapcsolódó helytörténeti kutatómunka ösztönzése, a szükséges anyagi és tárgyi feltételek biztosítása minden közösség számára, így kerületünknek is közös érdeke. Fontos, és hogy egy adott település, kerület, vagy régió a lakóközösségei számára átadja mindazt a tudást és örökséget, amelyet az őseink ránk hagyományoztak. Pestszentlőrinc-Pestszentimre kerülete ezért különösen figyel ezen értékek megtartására és közvetítésére, a hagyományőrzésre. A Tomory Lajos Pedagógiai és Helytörténeti Gyűjtemény munkája Heilauf Zsuzsanna irányításával és a Települési Értéktár Bizottság munkája Kardos Gábor vezetésével ezért is kiemelten fontos és elengedhetetlen részét képezi a kerület kulturális életének, és a fent említett célok megvalósításának.

„Legyünk hűek az örökséghez”

Kardos Gábor, a Bókay-kertváros képviselőjeként – aki több mint negyven éve itt él – fogalmazta meg azt a „Legyünk hűek az örökséghez” ars poetikát, amelynek lényege, hogy viseljük szívünkön múltunk értékeinek megőrzését, értsük jelenbe áthúzódó hatásukat. Aki ugyanis a múltat nem ismeri, az a jelent sem fogja tudni megérteni, megismerni. Cél volt a kerületrész gazdag helytörténeti értékeinek ismertté tétele. Így indult el többek között az „Ezerház telep”-nek, a „Bókayak világa”-nak, vagy például a „Mayerffy-ek világa”-nak bemutatása a kiemelkedő személyiségekhez kapcsolódva, akik a mű- és építészeti emlékeken kívül egy jelentős szemléletmódot is örököltünk ránk. A gyűjtőmunka tehát kiemelkedően fontos, hiszen a „Bókay-kertváros” mára már egy fogalom, ahol számos helytörténeti vonatkozású esemény valósult meg az elmúlt években és idén is. Nem csak hagyományokkal rendelkezik tehát, de arra is építhet is a kerület, így ezen örökségek megtartása elengedhetetlen.

A Települési Értéktár Bizottság

A Települési Értéktár Bizottság 2013. novemberi testületi döntés alapján azt a feladatot kapta, hogy koordinálja, szervezze a kerületi helytörténészek áldozatkész munkáját, biztosítsa a munkához szükséges szervezeti, pénzügyi és tárgyi feltételeket, szervezze a gazdag helytörténeti anyag bemutatathatóságát, gondoskodjon vendégszakemberek meghívásáról, az indokolt marketing munkáról, valamint az eddigi és a további eredmények bemutatásáról. A Kardos Gábor elnöklétével működő szervezet 2014 januárjára kidolgozta munkatervét, megfogalmazta célkitűzéseit, amely a kerületi honlapon mindenki számára hozzáférhető. Számos eredményt értek el már eddig is. A bizottság egy olyan kulturális örökségekhez kapcsolódó rendelet megalkotását is kezdeményezte, amely az épített örökségvédelmen túlmutatva, egy miliót és szemléletformát próbál megőrizni. Mivel a kertváros egy fantasztikusan vonzó környezet, ahol sokan szeretnének élni, építkezni, ezért szeretnék a kerületre oly jellemző kertvárosi hangulat és arculat levédését kezdeményezni. A bizottság együttműködik a helytörténeti gyűjteménnyel, támogatja a felújításra kerülő Herrich-Kiss villában történő elhelyezését, támogatja a rendezvényeket, és ösztönzi az iskolák helytörténeti kezdeményezéseit is. Egyik kiemelt projekt a Bókay-Kert Fejlesztési Terv Előkészítő Munkacsoport munkájának segítése, különös tekintettel annak helytörténeti vonatkozásaira. Folyamatosan figyelemmel kíséri és szükség esetén

javaslatokkal él az épített örökségvédelem területén. Kezdeményezi adott objektum helyi védett örökséggé nyilvánítását, támogatja és figyelemmel kíséri az egyes kerületrészek sajátos városképi jellegzetességeit, helytörténeti értékeit megőrző, bemutató egyesületek, társaságok, civil szervezetek munkáját. Támogatja és segíti az immár hagyományos pestszentlőrinci és pestszentimrei helytörténeti séták szervezését.

Helytörténeti séták

A Tomory Lajos Pedagógiai és Helytörténeti Gyűjtemény vezetője, Heilauf Zsuzsanna évek óta vezet különböző sétaútvonalakon, elsősorban Budapest XVIII. kerületében ingyenes városismertető sétákat. Kardos Gáborral, a Települési Értéktár Bizottság elnökével közösen immár évek óta két sétát szerveznek, májusban és szeptemberben a kerületben. A számos különleges és egyedi helytörténeti séta közül az egyik legnagyobb siker az idei májusi volt. Az ötlet lényege, kilépni a szűkebb pátriából, és szélesebb körből tekinteni a kerületben élő alkotókra, hírességekre. A budapesti belvárosban átívelő *Városhelytörténeti séta Bókay nyomában* címet viselő helytörténeti kirándulás a „*Ne csak lakj, élj is a városban! (és ismerd meg jobban...)*” mottóval kísérvé betekintést enged a Bókay család múltjába. Bókay Árpád ugyanis sok szempontból meghatározó alakja településünk történetének, visszaemlékezése pedig igazi kortörténeti csemege. Ezen séták „újítása”, hogy számos épület belülről is megcsodálható, sőt az sem kizárt, hogy „véletlenül” összefuthatunk helytörténeti jelentőségű személyekkel, azok családtagjaival is. Egy-egy négyórás út alkalmával akár ötven fő is érdeklődött az adott téma iránt. Tervek között szerepel ezen helytörténeti sétáknak DVD lemezen történő kiadása is, hogy minél több emberhez eljuthasson az értékközvetítő ismeretanyag.

Tomory Lajos Pedagógiai és Helytörténeti Gyűjtemény

A 30 éve minisztériumi engedéllyel működő, szakmai besorolását tekintve helytörténeti gyűjtemény Tomory Lajos felvidéki pedagógus nevéhez és munkásságához kötődik. Az ötvenes évektől a kerület meghatározó személyes volt. Iskola igazgatóként fontosnak tartotta elsősorban a pedagógiai jellegű anyagának bővítését, amely mai napig erősen meghatározza a gyűjtemény jellegét. A sokféle, akár az 1700-as évekből ránk maradt tankönyvek mellett igen jelentős a helytörténeti és településtörténeti gyűjtemény, amely a kutatásoknak, és az önkéntes felajánlásoknak köszönhetően folyamatosan bővül. Az intézmény Heilauf Zsuzsanna vezetésével számos kvízzjátékot és vetélkedőt is szervez a kerületi iskolásoknak, így bővítve a fiatalok ismeretanyagát a kerület történeteit, kulturális jelentőségét illetően. Ezzel évente több mint 3000 diákot érnek el. A közeljövőben ráadásul még egy gyűjtési iránnyal, illetve a képzőművészettel kiegészülve az intézmény területi múzeummá válik. A múzeum a tervek szerint egy új épületbe, a Herrich-Kiss villába költözhet, amely állandó helytörténeti kiállítással, és időszakos, tematikus kiállításokkal várja majd a látogatókat.

Bókay-Kert Fejlesztési Terv

A Bókay-kert az elmúlt években számtalan fejlesztésen ment keresztül, amely láthatóan otthonosabbá tette a kertet. Sportolási lehetőségek és kulturális jelentőségű események sora kedvez az itt lakóknak. A jövő tervei között további fejlesztések is szerepelnek. A régen majorsági birtok helytörténeti egységének, az eredetihez hasonló épületmiliónek visszaállításával (de változó funkcióval), további lakosságbarát szolgáltatások kínálatával egy még inkább színesebb, egységesebb környezet valósulhat meg. Ebbe szorosan illeszkedik például a Herrich-Kiss Villa épületének felújítása és a Tomory Lajos Pedagógiai és Helytörténeti Gyűjtemény áthelyezése az épületbe, emblemikus környezetbe helyezve a 18. kerület helytörténeti értékeit. Így biztosítható, hogy kiemelt környezetben, napjaink elvárható színvonalán és biztonsága mellett legyenek megrendezhetőek jelentős kiállítások. Cél, hogy számos területen kiemelkedő programnak számítsaon ellátogatni a Bókay-kertbe. A felújított villa-terület például a régi majorsági gazdálkodás bemutatásával sokkal közelebb tudná hozni a jelen kor generációját a korabeli élet megismeréséhez. A jövőbeli források és pályázati lehetőségek szerint lépésről lépésre valósulnak meg a tervezett fejlesztések.

Herrich-Kiss villa felújítása

A Bókay-kert fái között található a Herrich-Kiss villa. Az épület a kerület egyetlen szabadon hasznosítható villaépülete, amely a jövőben közel ötezer négyzetméteres parkjával fogja szolgálni Pestszentlőrinc-Pestszentimre kulturális életét. Az elmúlt évek munkájának köszönhetően a Tomory Lajos Pedagógiai és Helytörténeti Gyűjtemény olyan területi múzeummá alakul, amely állandó kiállításokkal és időszakos, tematikus anyagokkal szeretne egy stabil helytörténeti központtá válni. A fejlesztéseknek köszönhetően végre megvalósul egy kamerákkal védett, több kiállítóteremből álló komplexum, ahová értékes kiállítások is szervezhetőek. A villa falai között a helytörténeti kiállítás anyaga, és a kiemelten fontos hagyatékok – mint a Kondor vagy Bókay-hagyatékok – is végre állandó otthonra lelhetnek. Cél, hogy mindenki számára figyelemfelkeltő, a modern múzeumpedagógiai eszközöket felvonultató és tematikájában rendszeresen megújuló kiállítói központ keljen életre. A múzeum legutóbbi kerületi repüléstörténeti kiállítását például közel 15 ezren tekintették meg, ami egy időszakos kiállítás esetében szép eredménynek mondható. A kiállítás sikerét mutatja, hogy az anyagot vélhetően a ferihegyi terminálban is bemutatják majd.

Hagyatékok gondozása

Fényképek, iratok, személyes tárgyak vagy hivatalos dokumentumok, és persze képzőművészeti alkotások...a helytörténeti gyűjtemény eddig is mindent megtett, hogy megmentse az utókor számára jelentős kerületi hagyatékokat. A Bókay-, Forintos-, Dien-, Kondor-, Jobbágyi hagyatékok megőrzése és ápolása jelentős feladat. 2012-ben a Bókay családtól sikerült egy nagyobb, akár országos kiállítási anyagot megszerezni. A képzőművészeti hagyatékok mindig izgalmasak, ezért azok begyűjtése is jól halad, és a jövőben, az új múzeum épületének köszönhetően majd egyre nagyobb hangsúllyal is szerepel a kiállításokon. Rózsavölgyiné Tomonyák Gitta tanárnővel már egy éve komoly anyaggyűjtés zajlik, hiszen a pedagógus 35 évre

visszamenő, nagyon jelentős oktatási anyaggal rendelkezik. De Biczó Magda kerámiáinak megszerzése is fontos a jövőben.

Elektronizálás - Edukáció innovatív kommunikációs csatornákon

Napjainkban az online eszközök alkalmazása elengedhetetlen az ismeretanyagok terjesztéséhez, és több mindent nem érdemes nyomtatott formában közzé tenni. A fiatalok ma már táblagépekkel, okostelefonokkal kommunikálnak, így egy helytörténeti múzeumnak is szükséges, hogy megjelenjen ezeken az innovatív csatornákon. A jövőben online térképes megoldásokkal, mobil alkalmazásokkal segítik majd a kerület lakosait eligazodni a helytörténeti gyűjteményben. Így sokkal több ember gyorsan és kényelmesen elérhető. A térképes alkalmazások a hétköznapi látogatók számára érdekesek és informatívak, és kellően interaktívak lehetnek. Az intézmény weboldalán egyre több digitalizált anyagot találnak a látogatók, amelyek a gyerek számára közérthetően fogalmazzák meg a fontos tudnivalókat. Ez az elérhető digitális tudásbázis a jövőben tovább fog bővülni. Németországban például sok intézmény alkalmazza azt a felhőalapú online szolgáltatást és nyilvántartást, amelyet a jövőben az intézmény is alkalmazni kíván.

BUDAPEST FŐVÁROS TANÁCSA V.B.
Közmű- és Mélyépítési Főigazgatósága
Várostervezési- és Építészeti Főosztálya

Tárgy: XVIII.ker.Vörös Hadsereg u.,
Határ ut és XX.ker,Vágó uti
lezárt temetők megszüntetése.

Egyetért:

XVIII.ker. Tanács elnöke
XX.ker. Tanács elnöke
Fővárosi Egyháziügyi Hivatal
KÖJÁL

T. VÉGREHAJTÓ BIZOTTSÁG!

A 10/1970.(IV.17.) ÉVM-BU.M. temetőkről és temetkezési tevékenységről szóló együttes rendelet 2.§.(1) bekezdése és a rendeletet módosító 7/1983.(V.12.) ÉVM-BU.M. sz. együttes rendelet, a temetők lezárására vonatkozóan a következőképpen intézkedik:

"Temető létesítéséről, bővítéséről, temető vagy temetőrészek lezárásáról, megszüntetéséről, újra használatba vételéről a városi (községi) tanács végrehajtó bizottsága határoz a város (község) rendezési terveinek és az illetékes állami közegészségügyi- járványügyi felügyelő véleményének figyelembevételével és az érdekeltek (a temető fenntartója, kezelője) meghallgatása után".

A t. Végrehajtó Bizottság a fővárosban lévő lezárt temetők fokozatos felszámolása c. előterjesztés kapcsán 1981. február 11-i ülésén hozott 73/1981.sz. határozatában utasította a Közmű- és Mélyépítési Főigazgatóságot a lezárt temetők fokozatos megszüntetésére.

Javaslatunkat a három lezárt temető megszüntetésére az alábbiakban tesszük meg:

- 1./ A XVIII.ker. Vöröshadsereg u. melletti - 8436 sz. tulajdonlapon nyilvántartott 148406/2 hrsz. - a Római Katolikus Egyház tulajdonát képező temetőt a V.B. 975/1952.sz. határozatával lezárta. Ettől az időponttól a temetőben temetés nem történt. A főt melletti lezárt temető bozóttal benőtt, elhanyagolt, a környezethez, valamint a rendeltetéséhez méltatlan állapotba került. A kerület vezetése, a kerületi társadalmi szervek a Római Katolikus Egyház temető felszámolására tett javaslatával egyetértett.

Előkészítő tárgyalások után a V.B. Városrendezési- és Építészeti Főosztály az Egyházügyi hatóság közreműködésével 1985. június 15-én adás-vételi szerződést kötött a Főplébánia vezetőjével, és a temető területét megvásárolta. A felek megállapodtak abban, hogy a FIK által megállapított becsérték, valamint az egyház által igényelt eladási ár közötti különbség tekintetében, tehát a két fél közötti árvitában, a bíróság döntését fogadják el.

A volt temető területét a városrendezési tervek közintézmény (középiszola, stb.) elhelyezésére irányozzák elő. A felhasználás időpontjáig külterjesen kezelt parkosított zöldterületként kerül hasznosításra.

A temető mellett közvetlenül elterülő XVIII.ker. Sallay uti 1796 m² területű izraelita temető felszámolására a későbbiekben kerül sor.

- 2./ Felszámolásra kerül 1985-ben a XVIII.ker.Határ uti 156.070 hrsz. 10.248 m² területű lezárt temető, valamint a XX.ker.Vágó uti 186.553 hrsz. 7295 m² területű lezárt temető. Mindkét temetőt a t. Végrehajtó Bizottság ugyancsak 975/1952.sz. határozatával zárta le, ez időponttól kezdődően e területekre temetés nem történt. A lezárt temetők állami tulajdonban vannak.

A Fővárosi Temetkezési Intézet a XVIII.ker.Határ uti és a XX.ker. Vágó uti lezárt temetők megszüntetését a lakosság részére meghirdette, a temető felszámolásáról a hozzátartozókat felhívásokban, plakátokon, valamint a napilapokban értesítette.

Mindkét temető területe külterjes park kialakításával kerül hasznosításra.

Előzőekben foglaltak figyelembevételével kérjük a t. Végrehajtó Bizottságot, hogy a

- XVIII.ker. Vörös Hadsereg uti,
- XVIII.ker. Határ uti,
- XX.ker. Vágó uti

lezárt temetők megszüntetésének elrendelésére és annak végrehajtására a Közmű- és Mélyépítési Főigazgatóságot utasítani sziveskedjék.

HATÁROZATI JAVASLAT:

A Végrehajtó Bizottság

- 1./ a XVIII.ker. Vörös Hadsereg uti és a XVIII.ker. Határ uti, valamint a XX.ker. Vágó uti lezárt temetők megszüntetését elrendeli, egyben utasítja a Közmű- és Mélyépítési Főigazga-

tóság vezetőjét a szükséges intézkedések megtételére.

Felelős: Rymorz Pál

Határidő: 1986. július 31.

- 2./ utasítja a V.B. Városrendezési- és Építészeti Főosztály vezetőjét, gondoskodjék a XVIII.ker. Vörös Hadsereg uti temető terület övezeti besorolásának távlati felhasználás szerinti megváltoztatásáról, a 35-ös övezetből (jelentős zöldterületet igénylő közösségi létesítmények részére kijelölt területből) 34-es (közösségi létesítmények elhelyezésére szolgáló területbe) övezetbe való sorolásáról. A XVIII.kerület Határ uti és XX.ker. Vágó utcai temetők tekintetében a 35-ös övezetből a 71.sz. (közpark) övezetbe való átsorolásról gondoskodjon.

Felelős: Gáspár Tibor

Határidő: 1986. június 30.

- 3./ utasítja a V.B. Városrendezési- és Építészeti Főosztályt, hogy a XVIII.ker. Vörös H. uti, valamint a XVIII. ker. Határ uti lezárt temetők kezelői jogát a XVIII.ker. Tanács V.B. Műszaki Osztályának, a XX.ker. Vágó utcai lezárt temető kezelői jogát pedig a XX.ker. Tanács V.B. Műszaki Osztályának adja át.

Felelős: Gáspár Tibor
Dr.Tancsik Rudolf
Gyulai Gusztáv

Határidő: 1986. június 30.

- 4./ utasítja a XVIII.ker. Tanács Végrehajtó Bizottságát, hogy a XVIII.ker. Határ uti és a XVIII.ker. Vörös H. uti volt temető területének külterjesen kezelt közparkká történő kialakítását - társadalmi munka bevonásával - végeztesse el.

Felelős: Dr.Tancsik Rudolf

Határidő: XVIII., Határi uti temetőre vonatkozóan: 1986. aug. 31.
XVIII., Vörös H. uti temetőre vonatkozóan: 1987. aug. 31.

- 5./ utasítja a XX.ker. Tanács Végrehajtó Bizottságát, hogy a XX.ker. Vágó utcai lezárt temető területének külterjesen kezelt közparkká való kialakítását - társadalmi munka bevonásával - végeztesse el.

Felelős: Gyulai Gusztáv

Határidő: 1986. augusztus 31.

Budapest, 1985. november "6"

(Gáspár Tibor)
Főosztályvezető

(Rymorz Pál)
főigazgató

Láttam: *Stadinger István*
Stadinger István
tanácselnök-helyettes



*Dr. Székely Endre Pestszentimre Történeti Társaság
1188 Budapest, Szélső utca 89/B. Tel.: 291-97-57
Adószám: 18014998 – 1 – 43*

**A Dr. Székely Endre Pestszentimre Történeti Társaság
tevékenységének összefoglalója a kerületi értékek tükrében
2014. július 30.**

(Készítette: Pándy Tamás a Települési Értéktár Bizottság imrei tagja)

- A **Szélső utcai iskola óvodává** alakításának átépítési folyamatát **fotoóra és videóra vettem**.
- Kérelmeztük **Horváth Elemér** imrei tudós, kutató **sírjának megmentését**. Országos és nemzetközi munkásságának dokumentumait folyamatosan gyűjtjük.
- Sikerült egy számítógép vezérelt igen korszerű – mozgó alkatrész nélküli, ledes – kivetítőt, **projektort és vetítővásznat** vásárolnunk az előadásainkhoz.
- Az **Adventi Börze** annak ellenére sikeresnek mondható, hogy nem terítették sem a Falukép sem a Városkép újságot, a honlapokra sem került fel, a TV 18 sem számolt be róla. Kb. 200 volt a jelenlévők száma. Nagy sikere volt a kézműves foglalkozásnak, melyet a helyi óvónők segítettek, Pestszentimre első peonza bajnokságának, a mini ki mit gyűjt kiállításoknak, a bábszínháznak, illetve az IB-tagok által sütött palacsintának.
- Levélben ismételen felhívtuk a polgármester figyelmét a **Cséry-telep átminősítésére**, illetve az elvett **Lőrinci út folytatásának visszaszerzésére**. Kerületünk értékeit akarjuk visszaszerezni, illetve értékessé, használhatóvá tenni.
- A patika (Imre-Rendezvény-) ház emeletén lévő **kiállítást** a jegyző végül január 31-ig engedélyezte. Ezzel a 20 tablóval, 10 tárlóval megvalósítottuk Pestszentimre eddigi legnagyobb kiállítását. Bemutattuk az **„1956 Pestszentimrén” és a Pestszentimrei épületek története** című anyagunkat. Egyébként ezzel nyitották meg, 2013. október 23-án a felújított épületet, mely a keresztségben az „Imre ház”, illetve a kiírás szerint „Rendezvényház” elnevezést kapta. A meghosszabbított kiállítási időben sikerült megszerveznünk, hogy minden imrei iskola és a Borostyán Gondozási Központ tagjai is eljöttek a kiállításra. Előadás, kérdések, tesztlap-kitöltés, kiértékelés, díjazás. Ez a **múzeumpedagógiai foglalkozás**. Végre nemcsak Lőrincen, hanem Imrén is megvalósulhatott.
- **Felajánlottuk az imrei kiállítóknak az üveges tárlóink használatát**.
- **Az IB. felvállalta, hogy a tárlókban szinte folyamatosan kiállítja az „egyszerű” imrei emberek, a helyi művészek alkotásait**. Ezzel szeretnénk „érvényt szerezni” a Rendezvényház elnevezésnek. *(Döntés még nem született)*.
- **Javasoltuk, hogy az Imre ház földszinti előterébe kerüljenek vissza a Pestszentimréért Díjban részesültek fotóablói és legendás 40-es villamosról készült festmény**. Ezek a Pestszentimre Gyűjtemény részei, de szívesen bocsátjuk közszemlére.
- Ugyanebben az előtérben – a másik falfelületre – javasoltuk, hogy az épületet használó PVÖ és a civil szervezetek híreinek kifüggesztésére alakítsanak ki egy „faliújságot”.
- A Dr. Székely Endre Pestszentimre Történeti Társaság Intéző Bizottságának **beszámolás**: az Önkormányzat megalakította a **Kerületi Értéktár Bizottságot**, Imréről Pándy Tamást választották be. Az első ülésen kérelmeztem, hogy támogassák Pestszentimre központ díszkivilágítását, a Székely Társaság helytörténeti tevékenységét, a kutató munkát, egy imrei honlapot, az első imrei évkönyvet, az imrei helytörténeti sétákat. Segítsék az I. világháborús emlékművünk felújítását. Ne csak lőrinci, hanem imrei épület logója is szerepeljen a Bizottság fejlécén. Készüljön emlékoszlop az imrei régi temető bejáratához is. Közös használatra felajánlottam az összes Szabad Nép és Népszabadság újságainkat – feldolgozásukat kérve. *(Egyenlőre semmi sem valósult meg a kérésekből)*.
- **Eldőzerolták a Krepuska kastélyt, Magyarország első beton épületét**, kerületünk ipartörténeti emlékét. Fotó- és videósorozatot készítettünk a megsemmisítéséről. Ami szomorú, hogy többszöri kérelmünk ellenére még csak nem is tárgyalták az előző képviselő testületek Magyarország első beton épületének helyi védeltségét. A Műemlékvédelem pedig két ízben is a költségekre és az állapotára hivatkozva utasította el a műemlékké nyilvánítást, bár ők jelezték az „ipartörténeti emlék” megnevezést.
- Írtam egy cikket: Requiem a Krepuska kastélyért címmel a Városképbe.
- Kérelmeztük a kerületi vezetésnél **Pestszentimre első évkönyvének kiadását**. Ebben foglalnék össze a Pestszentimre központ megújítása projekt lebonyolítását, illetve a gyűjteményi alapítvány által összeállított adattár

imrei intézményei, civil szervezetei, egyházai, stb. jellemző információit. Az összeállítás lebonyolítását korábban vállalta az IB.

- Az **I. világháborús emlékmű teljes felújítását** kezdeményező levelünket tavaly elküldtük a polgármesternek, alpolgármesternek. Azóta országos pályázatot írtak ki. Ezen a Székely Társaságnak elfogadták a benyújtott anyagát és a teljes megújításra biztosítják a támogatást. Az Önkormányzat önrész biztosításával és írásos testületi támogatással segítette a sikeres pályázatot. Az Intéző Bizottság vállalta a munkák levelezését, a pályázaton elnyert anyagi támogatással az I. világháború kitörésének 2014. évi 100. évfordulójára.

- A Pándy Árpád Pestszentimre Gyűjtemény Alapítvány pályázata **az ünnepi műsor lebonyolítására** szólt, sajnos itt csak a kért összeg felét szavazta meg a Kuratórium.

- A TV 18 riportot készítettem velem az emlékműnél a pályázattal kapcsolatban.

- A Dr. Székely Endre Pestszentimre Történeti Társaság Intéző Bizottsága a Pestszentimréért Díj mellé egy másik díjat is alapított. A „**Székely Társasági Plakett**” kitüntetettjeire az Intéző Bizottság tagjai tehetnek javaslatot.

- A Székely Társaság munkásságának is elismerését jelenti, hogy **dr. Mayer Lajos elnökhelyettes Pro Urbe Díjat kapott** a kerületünkben. (Vele ketten hoztuk létre a Dr. Székely Endre Pestszentimre Történeti Társaságot).

- Folyamatban van – Pándy Tamás kezdeményezésében – a **Krepuska Géza Díj alapítása**.

- Pándy Tamás a **kerületi 10.000-es térkép imrei hibáinak javításával** segítette a térkép hitelességét.

- **Könyvadománnyal** támogattuk a Borostyán Gondozási Központ kulturális előrelépését.

- A Borostyán Napon **vetített képes előadással ismertettük meg Pestszentimre központjának kialakulását**, a szép számú hallgatósággal.

- **Folyamatosan videózzuk, fotózzuk Pestszentimre eseményeit, fejlesztéseit.** (Több ezer képet készítettünk a Pestszentimre városközpont megújítása EU-s pályázat építkezéseiről).

- A **Városkép** című kerületi újságban rendszeresen megjelenhetnek cikkek Pestszentimre múltjáról.

- A **TV 18** műsorában a „Képeslap” rovatban elkészíthettük Pestszentimre nevesebb épületeinek múltját bemutató szöveget és a hozzá tartozó archív képanyagösszeállítást.

- **Folyamatosan gyűjtjük az első világháborúval kapcsolatos emlékeket, tárgyakat, fotókat, lapokat, kiadványokat.** Felhívással éltünk ezzel kapcsolatban.

- *Felhívást tettünk közzé a kerületi médiák segítségével az 1989. október, novemberében Pestimrére születettek és ma is itt élők felkutatására.*

- Az Intéző Bizottság egyik (térképész) tagja megrajzolta **Pestszentimre térképét**, köztérre helyezését intézzük. A lakossági, intézményi érdeklődés felmérése után a Társaság vállalkozik a kiadására is.

- Javaslatunk alapján készül Pestszentimre központ felnagyított térképe is.

- Az egyik fiatal Intéző bizottsági tagunkkal részt vettünk a Fővárosi Levéltárban a „helytörténeti oktatás” című rendezvénysorozaton, ahol Heilau Zsuzsanna is tartott előadást.

- Részt vettünk a CO2 csökkentéséről szóló konferencia egyes állomásain, pl. a Cséry-telepen, illetve a PIK-ben.

- Kérlemtük, hogy az értékeink közé emelt megújított **középületek és közterületek hibáit egy szakmai team tárja fel.** A garanciális javítási lista kerüljön felfektetésre, illetve a tényleges hibák javítása megtörténjen.

- Konkrét javaslattal élt a Székely Társaság a Pestszentimrei Városrészi Önkormányzat felé az Imre – **Patika ház melletti járda akadályainak elhárítására.**

- **Kérlemtük a PVÖ által a Pintér Kálmán Szakrendelő melletti üres telek rendezését, kisebb parkosítását, „zölddé” tételét.**

- Ugyancsak a PVÖ-felé éltünk javaslattal a Póth Irén és Nemes utca sarkán lebontott orvosi rendelő üres telkére **ideiglenes parkoló kialakítására.**

- Javaslatunk arra is kiterjedt, hogy a sarok mellett található Nemes utcai parkoló felfestések módosításra kerüljenek, mert a jelenlegi állapot állandó balesetveszélyt hordoz magában.

- Évek óta kérlemtük Pestszentimre Központ buszmegálló befedését, emberi értékeink védelmét, az autók okozta lepriccelések ellen és a vasúti sínek elkerítését.

- A **25 éves Dr. Székely Endre Pestszentimre Történeti Társaságot** az Önkormányzattal közösen szeretnénk méltóképpen megünnepelni. Az esemény természetesen a lakoságnak adna közösségi élményt is, fejlesztené az identitástudatot.

- Legalább egy évtizede kérlemtük a **diszkvilágítást**. Legutóbb a Települési Értéktár Bizottságtól, a polgármester- az alpolgármester- és a főépítész úrtól. Elszomorító, hogy Lőrincen 5 helyen már van, Imrén pedig egy lámpa sincs, pedig most a felújított középületekkel és a Hősök terével igazán lehetne dicsekedni.

- Kértük, hogy a „**Pestszentimre Története Állandó Kiállítás**” kerülhessen vissza a Rendezvényházba. A tablók képanyagával be tudjuk mutatni Pestszentimre történetét a jégkorszaktól napjainkig, a múzeumpedagógiai foglalkozásokkal ki tudjuk egészíteni a helyi iskolák történelemtanítását a helytörténet oda vágó részletével. A Székely Társaság felajánlotta, hogy az állandó kiállítást leveszi, ha imrei kiállítónak nyílik tálata. *Válasz még nincs.*

- A **lajosmizsei vasút 125. éves jubileuma** alkalmából tárgyaltunk az érintett települések polgármestereivel.

- A lajosmizsei vasútvonal 125. évfordulóján újra *szorgalmazni akarjuk az elővárosi vasutak intézésének sorában az előbbre kerülést.* Kérlemtük, hogy rendszeresen a Desiro szerelvényeket közlekedtesse a MÁV az adott napszaknak, forgalmi adatoknak megfelelő kapacitással.

- Ismét **kezdeményeztük a kisállomás felújítását.** Aktualitás a 125. évforduló!

- A **nosztalgiaorientált rendezvénysorozat keretében az imrei vasútállomáson az ünnepséget és a koszorúzást megszervezzük.**

- Kérelmezzük a többi önkormányzattal egyetemben a **lajosmizsei vasút pályafelújítását**, főleg a kerületünkön átmenő szakaszoknál.

- A terveink szerint bővített, javított, átdolgozott és színes mellékletekkel ellátottan újra kiadnánk a **lajosmizsei vasútvonal történetéről szóló könyvünket.**

- **Pestszentimrei Falukép** 2014/1. számot már megjelentettük. Terveink szerint a lajosmizsei vasút 125. évfordulójára, az I. világháborús emlékmű újraavatására, a Széky Társaság 25. évfordulós ünnepségére, illetve Adventre szeretnénk lapszámot juttatni az imrei lakosság kezébe.

- Kiseb **megemlékezést és koszorúzást szervezett és bonyolított le a Széky Társaság május utolsó vasárnapján, Hősök Napján az I. világháborús emlékműnél.** Pár szóban emlékeztünk az első háború kitörésének 100. évfordulójára is.

- A Széky Társaság – az Önkormányzat anyagi támogatásával – megszervezte a **II. Pestszentimrei Gyermeknapot**, hasonlóan a tavalyihoz. Kb. 700 gyerek látogatta a május 25-i rendezvényt, ahol 10 állomásos aktív játékokban vehettek részt. A sikeres részvétel pontjait zsákbamacska-nyereményre válthatták. 400 ajándék talált gazdára. Térképes kincskereséssel indult a játéksorozat, de volt halászás, krumplidobás az anyu kötényébe, rajzverseny, rendőrségi kreszpálya, gólyalábazás is. Emellett csúszda, ugrálóvár, körhinta, rendőrségi- tűzoltósági bemutató, arcfestés, lufihajtogatás, kézműves foglalkozás is biztosította a felhőtlen szórakozást. Ezúton is köszönjük az óvónők segítségét. Egyébként kb. 50 felnőtt – döntően Széky társasági tag és óvónő – vett részt a lebonyolításban.

- **Az október 23-i 1956-os ünnepség lebonyolításában a Széky Társaság tevékenyen szeretne részt venni.**

- Ehhez az eseményhez kapcsolódik az **I. világháborús Magyar Hősök Emlékműve teljes újjávarázslása, újraavatása.** Az ünnepi műsort a Pándy Árpád Pestszentimre Gyűjtemény Alapítvány rendezi. Ekkor nyílna meg az **I. világháborús kiállítás. Megemlékezés a világháború kitörésének 100. évfordulójáról** is ezen alkalomból hangzana el.

- Remélhetően az ünnepség fénypontjaként felkapcsolják a Pestszentimre központ **díszkivilágítását** is.

- Még nem tudjuk a dátumát, de októberben szeretnénk leleplezni Záhorkik Nándor szobrászművész alkotását, a szakrendelő falán a (dr) **Pintér Kálmán domborművet.**

- **November 6-án tartjuk a Dr. Széky Endre Pestszentimre Történeti Társaság 25. évi közgyűlését, ünnepélyes külsőségek között.**

A tervezett program:

- í. *a Széky Társaságról szóló kiállítás,*
- íí. *az Intéző Bizottság fotóablójának leleplezése,*
- ííí. *köszönet az alapító tagoknak-,*
- íííí. *a Kuratórium tagjainak-,*
- V. *a Társaság tagjainak,*
- Ví. *a Pestszentimréért Díj 2014. évi kiüntetettjeinek a díj átadása,*
- Víí. *az IB döntése alapján a „Széky Társasági Plakett” első alkalommal kerülne átadásra,*
- Vííí. *az 1989-ben születettek köszöntése, a Széky Társaság megalapításának 25 évvel ezelőtti évében és hónapjában, 1989. október/novemberében Imrere születettek megvendégelése.*
 - December 7-én – immár hagyományosan – újranítjuk az **Adventi Börze** kapuját. A kézműves foglalkozással, ki, mit gyűjt kirakodóvásárral, és egyéb szórakoztató műsorokkal várjuk az érdeklődőket.
 - Minden imrei iskolának (felnőtteknek is) tartunk **múzeumpedagógiai foglalkozást**, az igények alapján.
 - **Vissza akarjuk hozni a „Séták Pestszentimrén” korábbi programunkat.**
 - *Szerettünk volna bekapcsolódni a „Múzeumok éjszakája” című programba, sajnos ez ebben az évben nem sikerült.*

Budapest – Pestszentimre, 2014. július 30.

Pándy Tamás
a Széky Társaság elnöke