

**Budapest Főváros XVIII. kerület Pestszentlőrinc–Pestszentimre Önkormányzata**

**Képviselő-testületének**

**30/2018. (XII.18.) önkormányzati rendelete**

**Pestszentlőrinc – Pestszentimre Városrendezési és Építési Szabályzatáról szóló  
60/2006. (IX. 12.) önkormányzati rendelet módosításáról**

Budapest Főváros XVIII. kerület Pestszentlőrinc–Pestszentimre Önkormányzata Képviselő-testülete az épített környezet alakításáról és védelméről szóló 1997. évi LXXVIII. törvény 62. § (6) bekezdés 6. pontjában kapott felhatalmazás alapján, Magyarország helyi önkormányzatairól szóló 2011. évi CLXXXIX. törvény 23. § (5) bekezdés 6. pontjában meghatározott feladatkörében eljárva a következőket rendeli el:

**1. §** A Pestszentlőrinc-Pestszentimre Városrendezési és Építési Szabályzatáról szóló 60/2006. (IX.12.) önkormányzati rendelet (a továbbiakban: PPVSZ) 39.§-a a következő (10) bekezdéssel egészül ki:

„(10) Szabályozási terv a (8) bekezdésben megállapított beépítési paraméterektől eltérő paramétert is megállapíthat. Szabályozási terv eltérő rendelkezése hiányában a (8) bekezdésben megállapított beépítési paramétereket kell figyelembe venni.”

**2. §** A PPVSZ 40/A.§-a a következő (9) bekezdéssel egészül ki:

„(9) Szabályozási terv a (8) bekezdésben megállapított beépítési paraméterektől eltérő paramétert is megállapíthat. Szabályozási terv eltérő rendelkezése hiányában a (8) bekezdésben megállapított beépítési paramétereket kell figyelembe venni.”

**3. §** A PPVSZ 40/B.§-a a következő (9) bekezdéssel egészül ki:

„(9) Szabályozási terv a (8) bekezdésben megállapított beépítési paraméterektől eltérő paramétert is megállapíthat. Szabályozási terv eltérő rendelkezése hiányában a (8) bekezdésben megállapított beépítési paramétereket kell figyelembe venni.”

**4. §** A PPVSZ IV. Fejezetének „A 107-es szabályozási terv területén” elnevezésű rendelkezése helyébe a következő rendelkezés lép:

**„A 107. számú szabályozási terv területén**

(Határ utca – Orgonafűzér utca – Égerfa utca – Platánliget utca – Alacsikai út – 156080 hrsz.-ú út által határolt terület)

1. A terület L-4 XVIII/NT-E1 övezetbe tartozó építési telkein legfeljebb 2 lakásos lakóépület helyezhető el, kivéve az ikres beépítésű módú telkeket, ahol telkenként egy lakás helyezhető el.


2. A szabályozási terv területén, az Orgonafűzér utca – 145111/250, 145111/141, 145111/142, 145111/143 hrsz.-ú ingatlanok – Platánliget utca – Alacsikai út – Iharos Sándor utca – Határ utca által határolt területen a legkisebb kialakítható telekméret 700 m<sup>2</sup>.

3. A 2. pont szerinti területen, szabadon álló beépítési mód helyett oldalhatáron álló beépítési mód is alkalmazható az OTÉK-ban meghatározott követelmények, és oldalkert méret figyelembevételével.”

**5. §** A PPVSZ. 3. melléklete helyébe az 1. melléklet lép.

**6. §** Ez a rendelet a kihirdetését követő napon lép hatályba és a hatálybalépését követő napon hatályát veszti.

Budapest, 2018. december 13.

  
**dr. Mornai Istikó**  
címetes főjegyző

  
**Ughy Attila**  
polgármester

## INDOKOLÁS

### Általános indokolás

A rendelet megalkotását, Pestszentlőrinc-Pestszentimre Városrendezési és Építési Szabályzatáról szóló 60/2006. (IX.12.) önkormányzati rendelet (a továbbiakban: PPSZ) módosítását Budapest XVIII. kerület, Határ utca – Orgonafüzér utca – Égerfa utca – Platánliget utca – Alacsikai út – 156080 hrsz.-ú út által határolt terület szabályozási tervének (107. számú szabályozási terv) a felülvizsgálata tette indokolttá.

A 107. számú szabályozási terv módosításának célja az arányos és igazságos telekhányadvesztéssel járó közterületalakítás, illetve a szétszórt tulajdonrészek egy telekterületre vándorlásának megvalósíthatóságának elősegítése. A szabályozási terv módosításával lehetőség van a szabályozási vonalak megváltoztatására, tervezett közterület szakaszok megszüntetésére, így újabb területek nyerhetők építési telkek kialakítása, vagy a területen kialakítható telkek méretének növelése számára, ezzel arányosan a közterület kialakítása érdekében leadandó terület-hányad csökkenthető.

A jogalkotásról szóló 2010. évi CXXX. törvény 17. §-a alapján az önkormányzat előzetes hatásvizsgálat elvégzésével felmérte a szabályozás várható következményeit.

A rendelet megalkotásának társadalmi hatása, hogy mivel a szabályozási terv módosítása szakmailag indokolható módon készült, így a módosítás az érintettek megelégedettségét, gazdasági- és területi fejlesztést eredményeznek, lehetővé téve a területen a valós tulajdoni viszonyokhoz igazodó telekalakítást.

A rendelet megalkotásának környezeti, egészségügyi következménye; gazdasági, költségvetési hatása; adminisztratív terheket befolyásoló hatása nincs.

A rendelet megalkotásának szükségességét a terület rendezése, összehangolt és kontrollált fejlesztése, a közterületek és az építési telkek, telektömbök régóta várt kialakíthatósága indokolja.

A rendelet alkalmazásához szükséges személyi, szervezeti, tárgyi és pénzügyi feltételek rendelkezésre állnak.

### Részletes indokolás

**1-4. §-hoz:** A Képviselő-testület 2011. április 28. napján megtartott ülésén a 331/2011. (IV. 28.) számú határozatával úgy döntött, hogy az Önkormányzat felülvizsgálja a Budapest XVIII. kerület Határ út – Orgonafüzér utca – Égerfa utca – Platánliget utca – Alacsikai út – 156080 hrsz.-ú út által határolt területre (kárpótlási területek) vonatkozó, hatályban lévő szabályozási tervet. A felülvizsgálat idejére a Képviselő-testület a 16/2011. (V. 03.) önkormányzati rendelettel változtatási tilalmat rendelt el a területre.

Az eredetileg mezőgazdasági terület lakóterületté való átsorolása már korábban megtörtént anélkül, hogy a meglévő utcahálózathoz illeszkedő, a városi szövetbe integrálódó telekszerkezet és utcahálózat kialakításra került volna. Ez alapvető problémát jelentett, hiszen a tulajdonosok tudatában már lakóterületként jelent meg a terület valóban beépíthető építési telkek nélkül.

A Képviselő-testület a Pestszentlőrinc-Pestszentimre Városrendezési és Építési Szabályzatáról szóló 60/2006. (IX.12.) önkormányzati rendelet módosításáról szóló 5/2014. (III.14.) önkormányzati rendelettel fogadta el a területre vonatkozó 107. számú szabályozási tervet, amely 2014. április 13. napjától hatályos. A 107. számú szabályozási terv hatálybalépését követően megnyílt a lehetőség annak megfelelően a területen az utak és építési telkek kialakítására. A szabályozási terv alapját képező telekalakítási javaslat szerinti telekalakítás biztosította volna az akkori tulajdoni viszonyoknak megfelelően az arányos telekhányadvesztéssel megvalósuló telekosztásokat. A jelenleg hatályos szabályozási terv megalkotásakor az egyik fő szempont volt ugyanis, hogy a telkek megközelítését biztosító majdani közterületekhez szükséges terület kialakítása minden telket hasonló arányban terheljen. A területen a városrendezési problémák mellett a legnagyobb gondot a tulajdonosok többsége számára elfogadható telekalakítás jelentette. A jelenleg hatályos szabályozási terv készítése során a javasolt telekalakítási vázlatok kidolgoztatását az Önkormányzat a tulajdonosok segítése érdekében vállalta magára. A telekalakítási javaslat változatok az akkori tulajdonosok észrevételei, javaslatai alapján lettek kidolgozva. Nehezítette a telekalakítási tervek kidolgozását, hogy több tulajdonosnak különböző területen/telekben van kisebb tulajdonrésze, melyek egy telektestbe történő összevonása jogos és akceptálható magánérdek. Ez több esetben a kialakuló tömbök közötti „vándorlás” segítségével lehetséges.

A telektömbök kialakítása a szabályozási terv alapján megkezdődött, azonban mai napig nem fejeződött be, vagyis a szabályozási terv területének északi részén még ki nem alakult telektömbök találhatóak. A kialakult telektömbökben lévő építési telkek beépítését nagyban megnehezíti a környezetük még ki nem



alakult állapota, ugyanis a szabályozási terv szerinti közterületek hiányában az ingatlanok közművesítésére nem kerülhet sor, így ténylegesen építési munkát sem tudnak azon végezni.

A szabályozási terv hatályba lépése óta eltelt időben a szabályozási terv északi részén, a még ki nem alakult területeken a tulajdoni viszonyok megváltoztak. A szabályozási terv alapját képező, az akkori tulajdoni viszonyokat és tulajdoni hányadokat figyelembe vevő telekalakítási javaslat mára már nem alakítható ki. Erre tekintettel az arányos és igazságos telekhányadvesztéssel járó közterületalakítás, illetve a szétszórt tulajdonrészek egy telekterületre vándorlása a jelenlegi szabályozási terv alapján már nem valósítható meg.

A ki nem alakult telektömbök tulajdonosainak szándékában áll a telekalakításokat elvégeztetni, ezért egyeztetést kezdeményeztek a Polgármesteri Hivatalban annak érdekében, hogy a jelenlegi tulajdoni viszonyokhoz igazodóan, minden tulajdonos számára elfogadható telekalakítási javaslat alakulhasson ki. Az egyeztetések eredményeképpen a jelenlegi helyzetre a szabályozási terv módosítása, a még ki nem alakult tömbök közti szabályozási vonalak korrigálása jelenthet megoldást. A szabályozási terv módosítására a PPVSZ módosításával kerülhetett sor.

A jelenleg hatályos, 107. számú szabályozási terv paramétereinek módosításával lehetőség lesz 800 m<sup>2</sup>-nél kisebb telkek kialakítására. Így a jelenleg több részletben elhelyezkedő egyes tulajdonrészek, könnyebben elhelyezhetőek lesznek egy területen kisebb telkek kialakításával.

Minimum 700 m<sup>2</sup> –es kialakítható telekméret előírással a még ki nem alakult tömbökben a javasolt vándorlási tervhez képest több önálló telek lesz kialakítható, vagyis több külön értékesíthető építési telek jöhet létre, mely a tulajdonosok számára előnyösebb a korábbi javaslatához képest, amely szerint több telken két vagy több tulajdonos vonta volna össze tulajdoni hányadát.

**5. §-hoz:** a PPVSZ 3. melléklete tartalmazza a szabályozási tervlapokat, amelyek közül a 107. számú szabályozási tervlap módosításáról rendelkezik.

**6. §-hoz:** a rendelet hatálybalépéséről rendelkezik.

A jogalkotásról szóló 2010. évi CXXX. törvény (a továbbiakban: Jat.) 7. § (1) bekezdése szerint a jogszabályban meg kell határozni a hatálybalépésének a napját, amely a jogszabály kihirdetését követő valamely nap lehet.

Az épített környezet alakításáról és védelméről szóló 1997. évi LXXVIII. törvény 8. § (3) bekezdésére, valamint a településfejlesztési koncepcióról, az integrált településfejlesztési stratégiáról és a településrendezési eszközökről, valamint egyes településrendezési sajátos jogintézményekről szóló 314/2012. (XI.8.) Korm. rendelet 43. § (1) bekezdés c) pontjára figyelemmel került meghatározásra a hatálybalépés napja, miszerint a településrendezési eszköz állami főépítési eljárás esetén leghamarabb az elfogadását követő napon léptethető hatályba.

A Jat. 12. § (1)-(2) bekezdése szerint a módosító rendelkezés a hatálybalépéssel végrehajtottá válik és a végrehajtottá vált rendelkezés a végrehajtottá válást követő napon hatályát veszti.

Budapest, 2018. december 13.

dr. Molnár Ildikó  
címetes főjegyző

Ughy Attila  
polgármester

A rendelet kihirdetésének dátuma: 2018. december 18.

dr. Márk-Szabó Nikolett

### 3. melléklet

#### A kerület hatályos szabályozási tervei – a kerületi nyilvántartás szerinti számozással



A melléklet tartalmazza – a PPVSZ IV. fejezetében foglaltakkal szinkronban, a kerület által adott számozás szerint az összes hatályos szabályozási tervet.

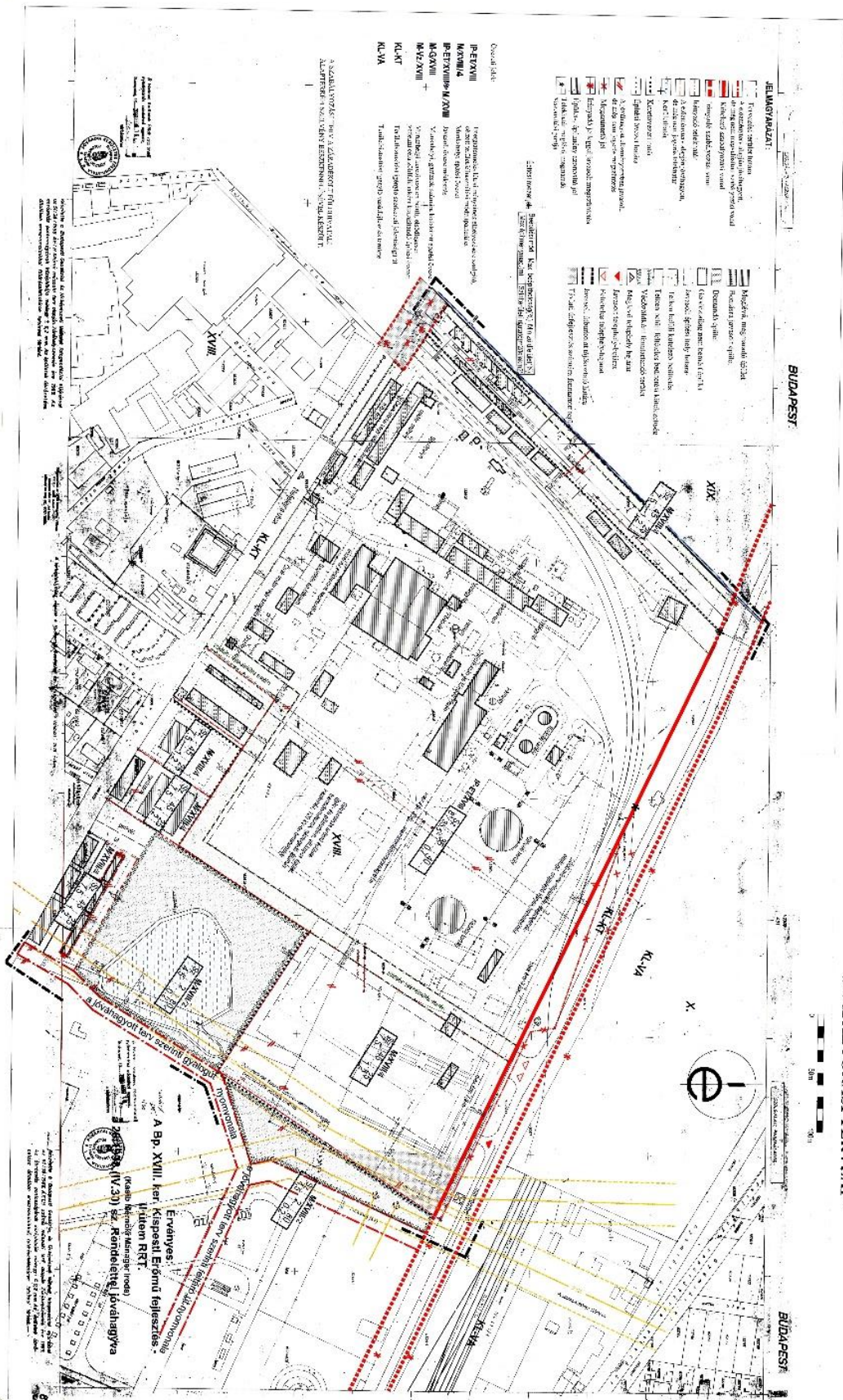
HATÁLYOS KERÜLETI SZABÁLYOZÁSI TERVEK	
Sorszám	Terület
4	Budapest XVIII. kerület, Gyömrői út - Örs utca – Előd utca – Attila utca által határolt terület
6	Budapest XVIII. kerület, Nefelejcs utca 2. szám alatti kispesti erőmű telephelyének és környékének területe
7	Budapest XVIII. kerület, Lakatos utca – Nefelejcs utca által határolt területen található tavak és azok környezete
8	Budapest XVIII. kerület, Nefelejcs utca – Lakatos út – Jegenye fasor – Mikszáth Kálmán utca által határolt terület
9	Budapest XVIII. kerület, Nefelejcs utca – Lenkei utca – Fonal utca – (152 623) hrsz-ú utca által határolt terület
15	Budapest XVIII. kerület, Forgó utca – Igló utca - Ferihegyi repülőtér által határolt terület
16	Budapest XVIII. kerület, Forgó utca – Igló utca – Gyömrői út – Párkány utca által határolt terület
19	Liszt Ferenc Nemzetközi Repülőtér
23	Budapest XVIII. kerület, Liszt Ferenc utca – Lenkei utca – 152443,152442,152439, 152440 és 152438 hrsz-ú ingatlan – József utca – 152433 és 152409 hrsz-ú ingatlan – Ferenc utca – 152402,152401 és 152383 hrsz-ú ingatlan – Tinódi utca – Egressy Gábor utca – Lakatos út – Üllői út – Kemény Zsigmond utca – Margó Tivadar utca – Bartók Lajos utca – Reviczky Gyula utca – Darányi Ignác utca – Benedek Elek utca által határolt terület
26	Budapest XVIII. kerület Üllői úti menti területek
29	Budapest XVIII. kerület, Üllői út – Haladás utca – Nefelejcs utca – Thököly út által határolt terület
30	Budapest XVIII. kerület, Gulner Gyula utca – Üllői út – Ráday Gedeon utca – Szakály utca
31	Budapest XVIII. kerület, Ráday Gedeon utca 3. szám alatti Fővárosi Önkormányzat Pszichiátriai betegek otthona és a csatolandó terület
32	Budapest XVIII. kerület, Nefelejcs utca – Tóth Árpád utca – Akadály utca által határolt terület
34	Budapest XVIII. kerület, Szemere telep
36	Budapest XVIII. kerület, Hengersor utca – Reviczky Gyula utca – Endrődi Sándor utca – Benedek Elek utca által határolt terület
38	Budapest XVIII. kerület, Hengersor utca – Reviczky utca – Vaslemez utca – Újtemető utca által határolt terület
39	Budapest XVIII. kerület, Liszt Ferenc köz – Hengersor utca – Újtemető utca – XIX. kerület közigazgatási határa által határolt terület
41	Budapest XVIII. kerület, Baross utca – Margó Tivadar utca – Bartók L. utca – Reviczky Gy. utca- Vörösmarty utca- Barcsay utca – Kolozsvár utca által határolt terület
51	Budapest XVIII. kerület, Üllői út – Vecsés – Ceglédi vasútvonal által határolt terület
52	Budapest XVIII. kerület, Gloriett lakótelep területe
53	Budapest XVIII. kerület, Ipacsfa utca – Méta utca – Nagykőrösi út által határolt terület
60	Budapest XVIII. kerület, Gilice tér – Péterhalmi út – Kerületi határvonal - Sólyom utca – Közdűlő út által határolt terület
61	Budapest XVIII. kerület, Péterhalmi út – Kőrös utca – Lakitelek utca – Bánfa utca – Mályinka utca – Fogoly utca által határolt terület
64	Budapest XVIII. kerület, Közdűlő út – (156 097) hrsz-ú út – Kettős Körös út – Nagykőrösi út által határolt terület
68	Budapest XVIII. kerület, Halomi út – Királyhágó utca – Tarkó utca – Kétújfalu utca által határolt terület

72/A	Budapest XVIII. kerület, Alacskai út (gyáli Határ út) – Boronás utca – Kerékvágás út – Szántás utca által határolt terület
74	Budapest XVIII. kerület, Nemes utca – Alacskai út – Péteri utca – Határ utca által határolt terület
78	Budapest XVIII. kerület, Nemes utca – Kisfaludy utca – Vezér utca – István utca által határolt terület
84	Budapest XVIII. kerület, Szövet utca menti 156151 hrsz-ú ingatlan területe
85	Budapest XVIII. kerület, (156158/1 hrsz-ú út (Szélső utca folytatása) menti 156157/1,3,4,5,6 hrsz-ú ingatlanok
86	Budapest XVIII. kerület, Nagykőrösi út – Bethlen Gábor utca – Eke utca – Bocskai utca által határolt terület
87	Budapest XVIII. kerület, Lenkei utca – Egressy Gábor utca – Fáy utca – Kártoló utca által határolt terület
88	Budapest XVIII. kerület, belterületi határ - Péterhalmi út – Kettős Körös utca – (156097) hrsz. út által határolt terület
90	Budapest, XVIII. kerület Gyömrői út 93-97.
91	Budapest XVIII. kerület, Halomi út – Ganz Ábrahám utca menti lakóterület – Kerékkötő utca – közigazgatási határ által határolt terület
92	Budapest XVIII. kerület, Dózsa György utca – Bogrács utca – Ültetvény utca által határolt terület
93	Budapest XVIII. kerület, Üllői út – Aranyeső utca – Mikszáth Kálmán utca – Építő út által határolt terület
94	Budapest XVIII. kerület, Üllői út – Teleki utca – Pálma utca – Rózsa Ferenc utca – Thököly út által határolt terület
96	Budapest XVIII. kerület, Régi piac és környéke
97	Budapest XVIII. kerület, Üllői út – Városhatár Belterületi Határvonal – Halomi út – Esze Tamás utca által határolt terület
98	Budapest XVIII. kerület, Halomi út – Esze Tamás utca menti lakótelep – munkahelyi terület – városhatár által határolt terület
99	Budapest Ferencváros – Vecsés vasútvonal XVIII. kerületi szakasza
100	Budapest XVIII. kerület, Vezér utca – Határ utca – Juhász József utca – Csokonai utca – Nagykőrösi utca által határolt terület
101	Budapest XVIII. kerület, Gyömrői út – Felsőcsatári köz – MÁV vasút – Gyömrői út 93. által határolt terület
102	Budapest XVIII. kerület, Nagykőrösi út – Felleg utca – Bocskai utca – Eke utca által határolt terület
103	Budapest XVIII. kerület, Gilice tér – Sallai Imre utca – Gulipán utca – Közdülő utca által határolt terület
104	Budapest XVIII. kerület, József Attila utca – Varga Katalin utca – MÁV Ceglédi vasútvonal (157091 és 157653 hrsz-ú telkek) – Szinyei Merse utca 2/A és 2/B (156227-156228 hrsz-ú telkek) – Nagybánya utca – Hámán Katalin utca – Nagyszalonta utca által határolt terület
105	Budapest XVIII. kerület, Ráday Gedeon utca – Bessenyei György utca – Gerely utca – Szakály utca – Tóth Árpád utca – Nefelejcs utca által határolt terület
106	Budapest XVIII. kerület, Nimród utca – Móra Ferenc utca – Kőkert utca – Nadasdy utca által határolt terület
107	Budapest XVIII. kerület, Határ utca – Orgonafüzér utca – Égerfa utca – Platánliget utca – Alacskai út – 156080 hrsz.-ú út által határolt terület
108	Budapest XVIII. kerület, Csapó utca – Barta Lajos utca – Kinizsi Pál utca – Margó Tivadar menti terület - 42-es villamos vonalának meghosszabbítása





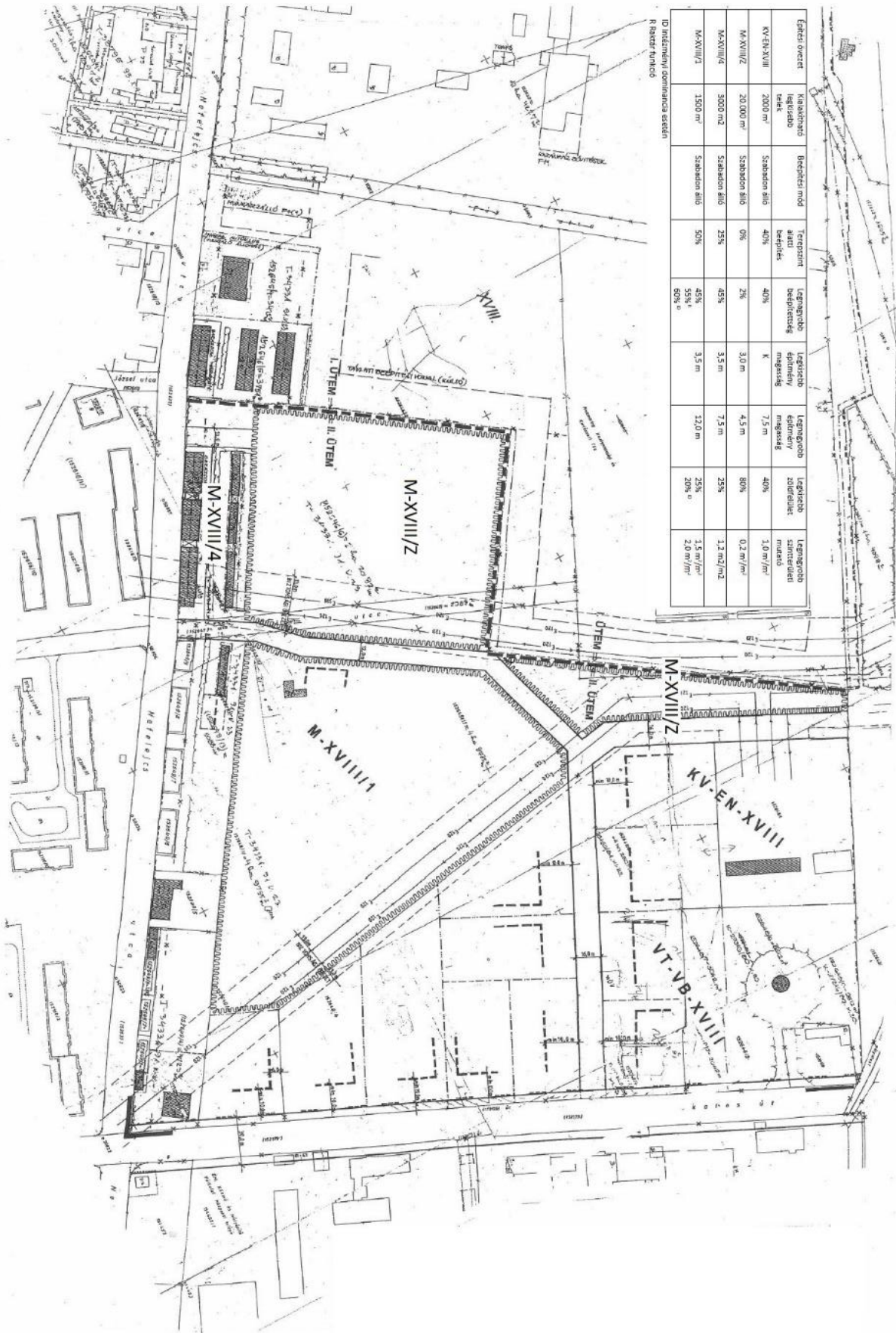
# 6. számú szabályozási tervlap



**A Bp. XVIII. ker. NEFELEJCS U. 2. SZ. ALATTI  
 KISPES TI ERŐMŰ TELEPHEI YÉNEK ÉS  
 KÖRNYÉKÉNEK SZABÁLYOZÁSI TERVE**  
 \* SZABÁLYOZÁSI TERVLAP \*



## 7. számú szabályozási tervlap



Építési övezet	Kiszabott terület	Beépítés módja	Térpont beépítés	Legnagyobb beépítettség	Legnagyobb építési magasság	Legnagyobb építési magasság	Legnagyobb zöldfelület	Legnagyobb széntelveti mutató
KV-EN-XVIII	2000 m <sup>2</sup>	Szabadon álló	40%	40%	K	7,5 m	40%	1,0 m <sup>2</sup> /m <sup>2</sup>
M-XVIII/2	20 000 m <sup>2</sup>	Szabadon álló	0%	2%	3,0 m	4,5 m	80%	0,2 m <sup>2</sup> /m <sup>2</sup>
M-XVIII/4	3000 m <sup>2</sup>	Szabadon álló	25%	45%	3,5 m	7,5 m	25%	1,2 m <sup>2</sup> /m <sup>2</sup>
M-XVIII/3	1500 m <sup>2</sup>	Szabadon álló	50%	45% 55% <sup>a</sup> 60% <sup>b</sup>	3,5 m	12,0 m	35% 20% <sup>a</sup>	1,5 m <sup>2</sup> /m <sup>2</sup> 2,0 m <sup>2</sup> /m <sup>2</sup>

(D) Irányítási dominancia esetén  
R: Rétegr. funkció

# 8. számú szabályozási tervlap



**Jelmegnevezés**

- Tervezési terület határa
- Javított megszerződés jel
- Építési vonal
- Építési hely
- Építési övezet, övezeti határa

**Alaprajzi jelölések**

- Meglévő telekhatár
- Meglévő burkolat felület határa

Készült az állami alapadatok felhasználásával.

**BÁLINTÉSTÁRSA**

30. E. sz. sz. 0-4/2016. (I. 11.) TF. 2016.03.30. sz. BUDAPESTI ÖNKÖZMŰVELÉSI, JÁRÁSPOLGÁRMESTERSÉGI, KÖZTISZTASÁG-ÉRTÉKELÉSI ÉS ALKALMASSÁG-ÉRTÉKELÉSI ALKALMASSÁG-ÉRTÉKELÉSI ALKALMASSÁG-ÉRTÉKELÉSI SZABÁLYOZÁSI TERVEZÉS MÓDOSÍTÁSA  
4/2017. (II. 15.) KÖMÉP/17

Megnevezés: **VALÓDI KÖMÉP**

Építész: **KÖMÉP Építész Stúdió Kft.**

**szabályozási tervlap**

Levél: **M: 1:1000**

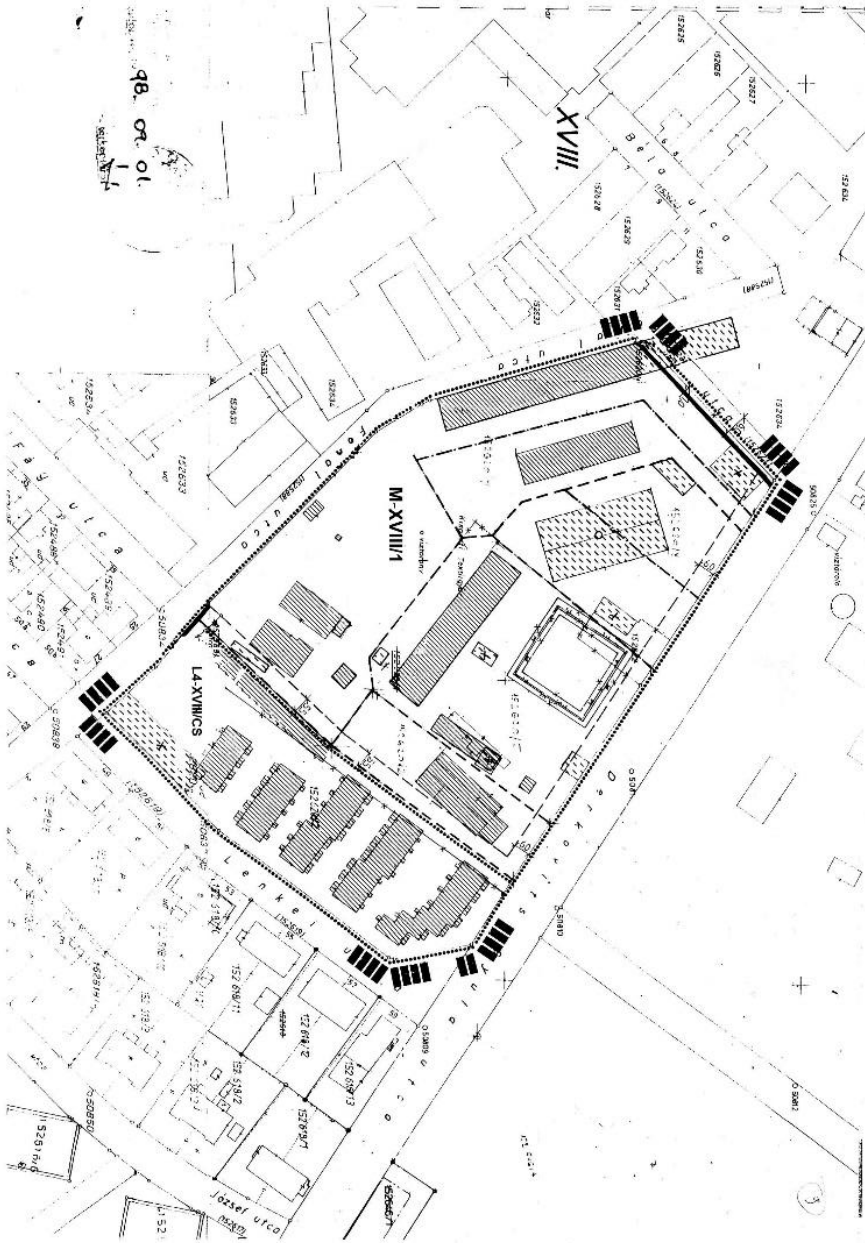
Céltérkép: **2018. január hó**

T-1





# 9. számú szabályozási tervlap



**JELMAGYARAZAT**

Az országos településrendezési és építési követelményrészről szóló 258/1997. (XII.16.) Kormányrendelet szerinti

	TELEPÜLÉSI TERÜLET HATÁRA		ALUFERÉKEN NEM SZERELŐ MÉRLEKŐ EPÜLET
	SZABÁLYOZÁSI VONAL		GEODEZAIUS BEMÉRT
	ÉPÍTÉSI ÖVEZET HATÁRA		ALUFERÉKEN NEM SZERELŐ RÖNDRANDÓ EPÜLET
	ÉPÍTÉSI ÖVEZET TÍPUS		ELBONTÓ EPÜLET
	Építési mód   Építési mód   Építési mód		CÉLKÉP BEFEJEZÉSŰ ESEMÉNYRANDÓ EPÜLET
	Zónák: VÁROS, SZŐLŐHELY, KERTÉVEL		JÁRMŐTÉLJÁRÓ
	SECUNDÁRUMOK: MEDICINAI RÁNDÓ EPÜLET		KÖZTÖRTÉNY-VALÓDÍTÁNDÓ TELJESÍTMÉNY
			ÉPÍTÉSI-HELY HATÁRA

ÉPÜLET	GAZDOLGAL	ROKONAI	TERÜLET	SZABÁLYOZÁS	ALUFERÉKEN NEM SZERELŐ MÉRLEKŐ EPÜLET	ALUFERÉKEN NEM SZERELŐ RÖNDRANDÓ EPÜLET
101	101	101	101	101	101	101
102	102	102	102	102	102	102
103	103	103	103	103	103	103
104	104	104	104	104	104	104
105	105	105	105	105	105	105
106	106	106	106	106	106	106
107	107	107	107	107	107	107
108	108	108	108	108	108	108
109	109	109	109	109	109	109
110	110	110	110	110	110	110
111	111	111	111	111	111	111
112	112	112	112	112	112	112
113	113	113	113	113	113	113
114	114	114	114	114	114	114
115	115	115	115	115	115	115
116	116	116	116	116	116	116
117	117	117	117	117	117	117
118	118	118	118	118	118	118
119	119	119	119	119	119	119
120	120	120	120	120	120	120

**KASIB**

Mérintési Munkáért felelős Kft.  
1182 Budapest, Vaskút u. 13.

Budapest, VIII. kerület,  
Nedeczka utca - L. kerületi területi szabályozási terv

**SZABÁLYOZÁSI TERV**

Dátum: 2011.10.06

198. November



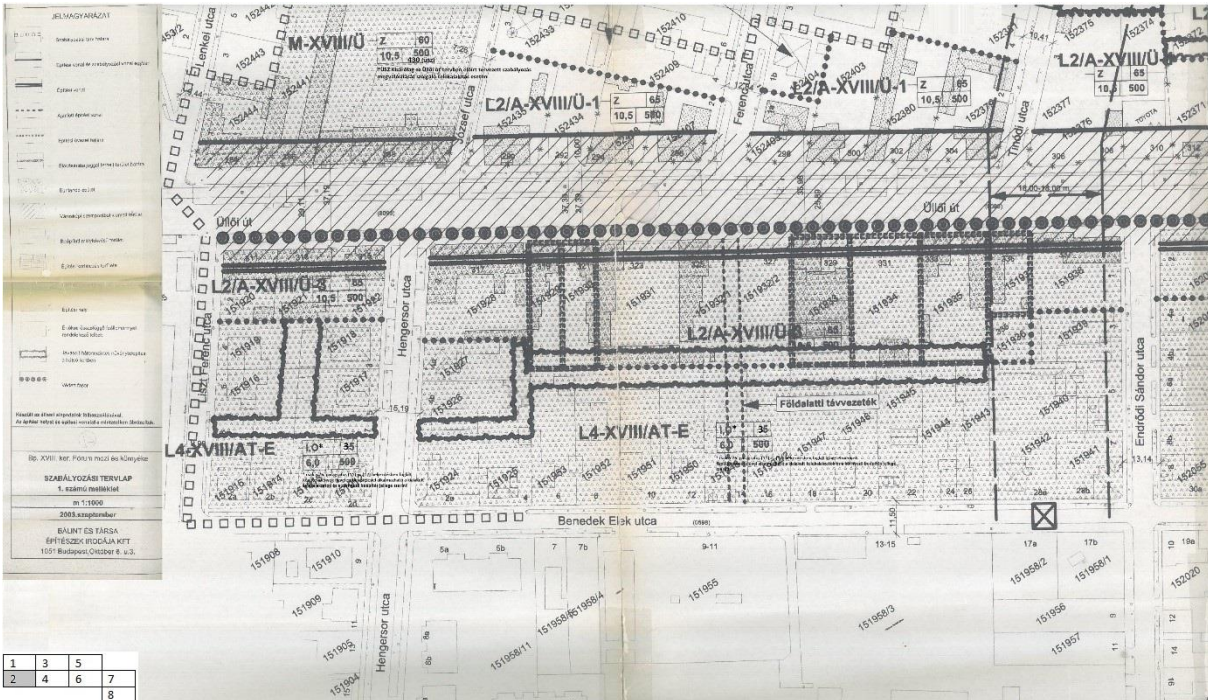
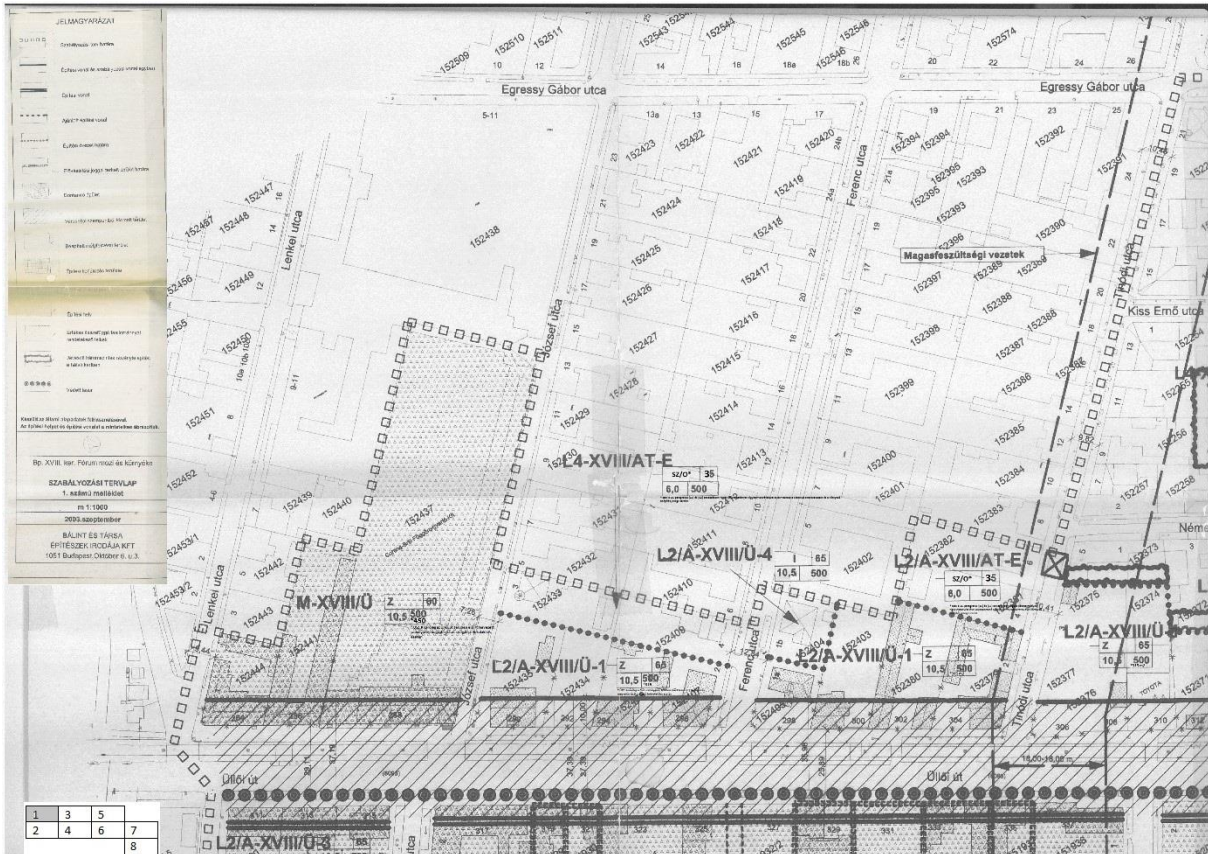








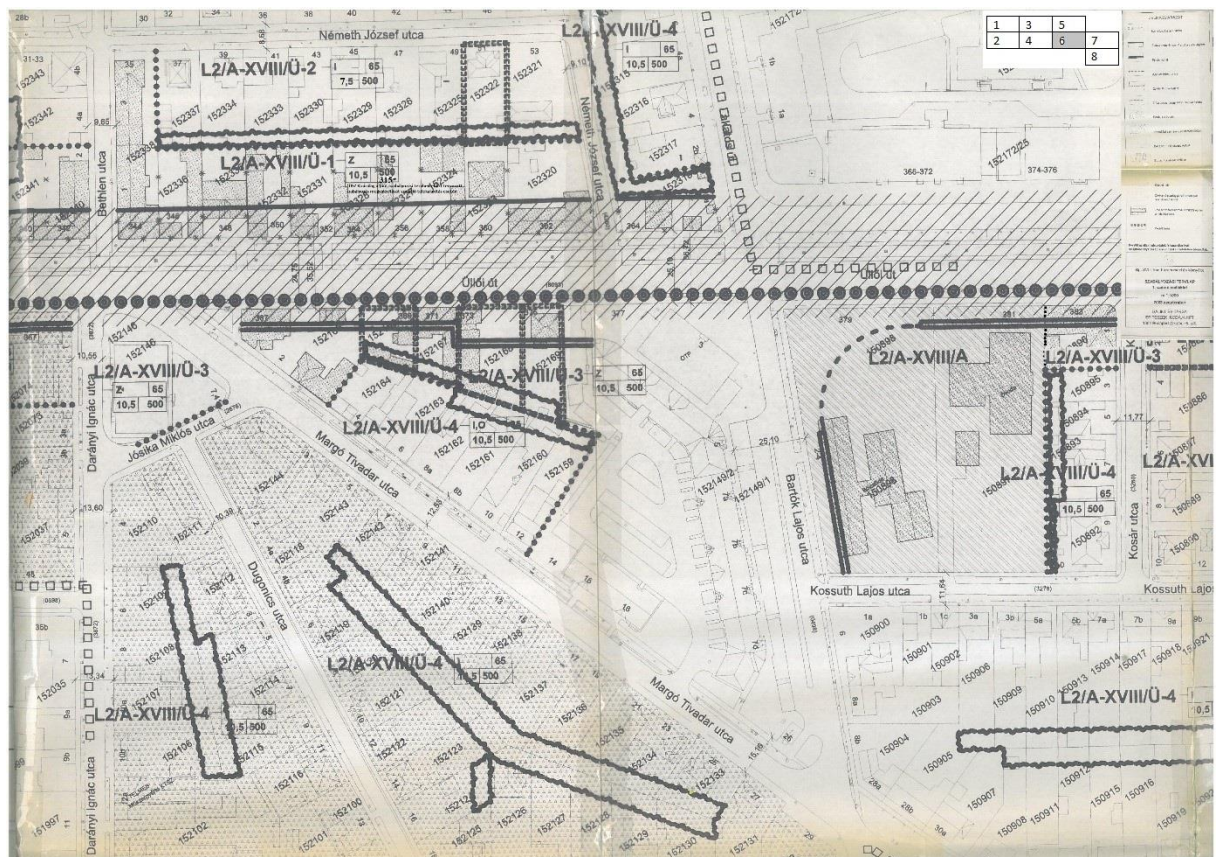

### 23. számú szabályozási tervlap



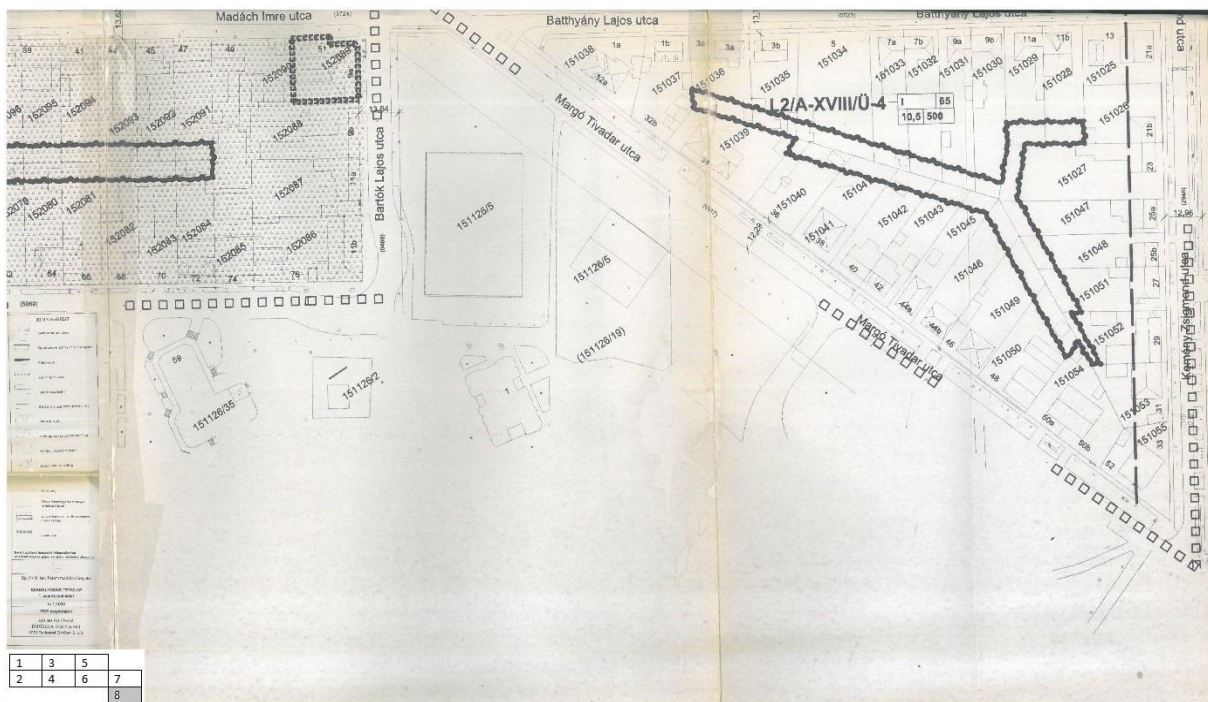
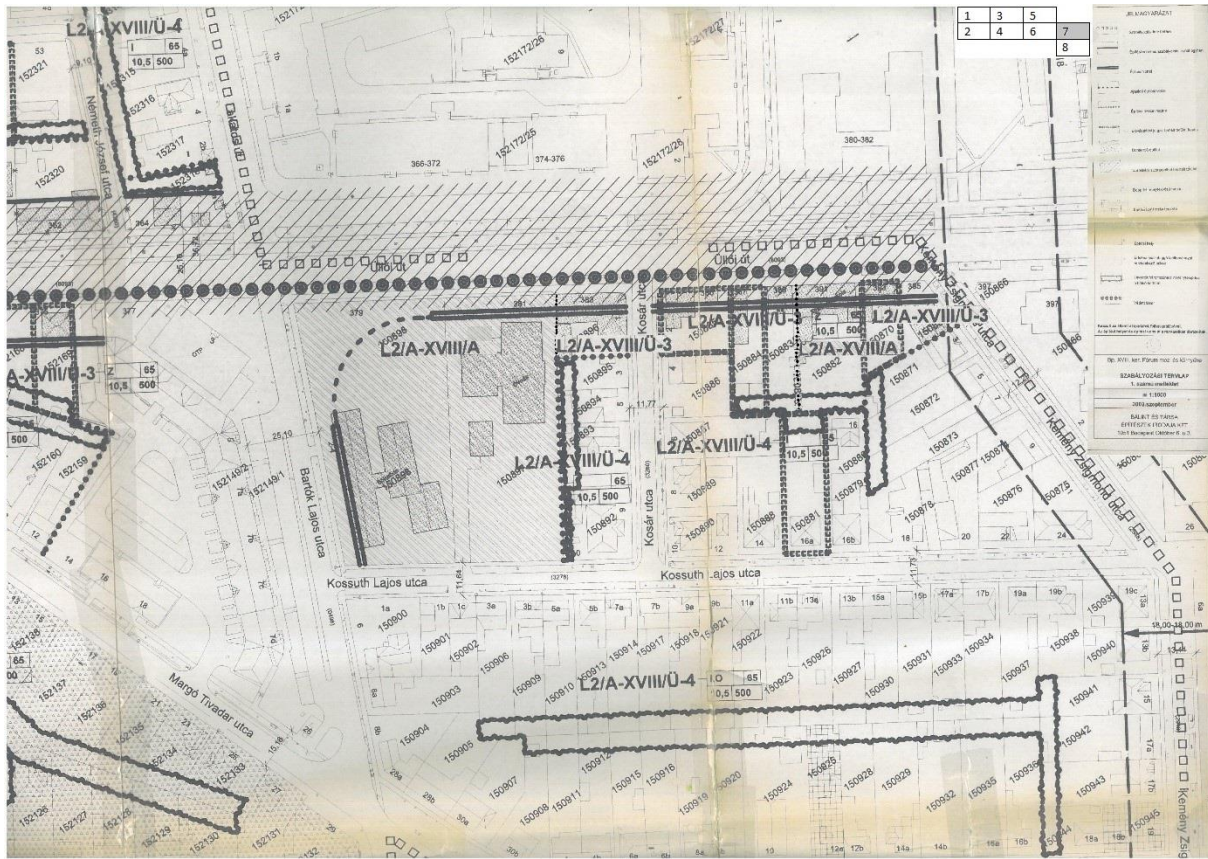
















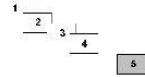






BUDAPEST, XVII. KERÜLET  
 ÜLLŐI ÚT MENTI TERÜLETEK  
 KERÜLETI SZABÁLYOZÁSI TERVE

M = 1 : 1000



**LEGYŐZŐTŐSÉGI TERV**

1. A TERV TARTALMA

2. A TERV MÉRÉSEI

3. A TERV MÉRÉSEI

4. A TERV MÉRÉSEI

5. A TERV MÉRÉSEI

6. A TERV MÉRÉSEI

7. A TERV MÉRÉSEI

8. A TERV MÉRÉSEI

9. A TERV MÉRÉSEI

10. A TERV MÉRÉSEI

11. A TERV MÉRÉSEI

12. A TERV MÉRÉSEI

13. A TERV MÉRÉSEI

14. A TERV MÉRÉSEI

15. A TERV MÉRÉSEI

16. A TERV MÉRÉSEI

17. A TERV MÉRÉSEI

18. A TERV MÉRÉSEI

19. A TERV MÉRÉSEI

20. A TERV MÉRÉSEI

21. A TERV MÉRÉSEI

22. A TERV MÉRÉSEI

23. A TERV MÉRÉSEI

24. A TERV MÉRÉSEI

25. A TERV MÉRÉSEI

26. A TERV MÉRÉSEI

27. A TERV MÉRÉSEI

28. A TERV MÉRÉSEI

29. A TERV MÉRÉSEI

30. A TERV MÉRÉSEI

31. A TERV MÉRÉSEI

32. A TERV MÉRÉSEI

33. A TERV MÉRÉSEI

34. A TERV MÉRÉSEI

35. A TERV MÉRÉSEI

36. A TERV MÉRÉSEI

37. A TERV MÉRÉSEI

38. A TERV MÉRÉSEI

39. A TERV MÉRÉSEI

40. A TERV MÉRÉSEI

41. A TERV MÉRÉSEI

42. A TERV MÉRÉSEI

43. A TERV MÉRÉSEI

44. A TERV MÉRÉSEI

45. A TERV MÉRÉSEI

46. A TERV MÉRÉSEI

47. A TERV MÉRÉSEI

48. A TERV MÉRÉSEI

49. A TERV MÉRÉSEI

50. A TERV MÉRÉSEI

51. A TERV MÉRÉSEI

52. A TERV MÉRÉSEI

53. A TERV MÉRÉSEI

54. A TERV MÉRÉSEI

55. A TERV MÉRÉSEI

56. A TERV MÉRÉSEI

57. A TERV MÉRÉSEI

58. A TERV MÉRÉSEI

59. A TERV MÉRÉSEI

60. A TERV MÉRÉSEI

61. A TERV MÉRÉSEI

62. A TERV MÉRÉSEI

63. A TERV MÉRÉSEI

64. A TERV MÉRÉSEI

65. A TERV MÉRÉSEI

66. A TERV MÉRÉSEI

67. A TERV MÉRÉSEI

68. A TERV MÉRÉSEI

69. A TERV MÉRÉSEI

70. A TERV MÉRÉSEI

71. A TERV MÉRÉSEI

72. A TERV MÉRÉSEI

73. A TERV MÉRÉSEI

74. A TERV MÉRÉSEI

75. A TERV MÉRÉSEI

76. A TERV MÉRÉSEI

77. A TERV MÉRÉSEI

78. A TERV MÉRÉSEI

79. A TERV MÉRÉSEI

80. A TERV MÉRÉSEI

81. A TERV MÉRÉSEI

82. A TERV MÉRÉSEI

83. A TERV MÉRÉSEI

84. A TERV MÉRÉSEI

85. A TERV MÉRÉSEI

86. A TERV MÉRÉSEI

87. A TERV MÉRÉSEI

88. A TERV MÉRÉSEI

89. A TERV MÉRÉSEI

90. A TERV MÉRÉSEI

91. A TERV MÉRÉSEI

92. A TERV MÉRÉSEI

93. A TERV MÉRÉSEI

94. A TERV MÉRÉSEI

95. A TERV MÉRÉSEI

96. A TERV MÉRÉSEI

97. A TERV MÉRÉSEI

98. A TERV MÉRÉSEI

99. A TERV MÉRÉSEI

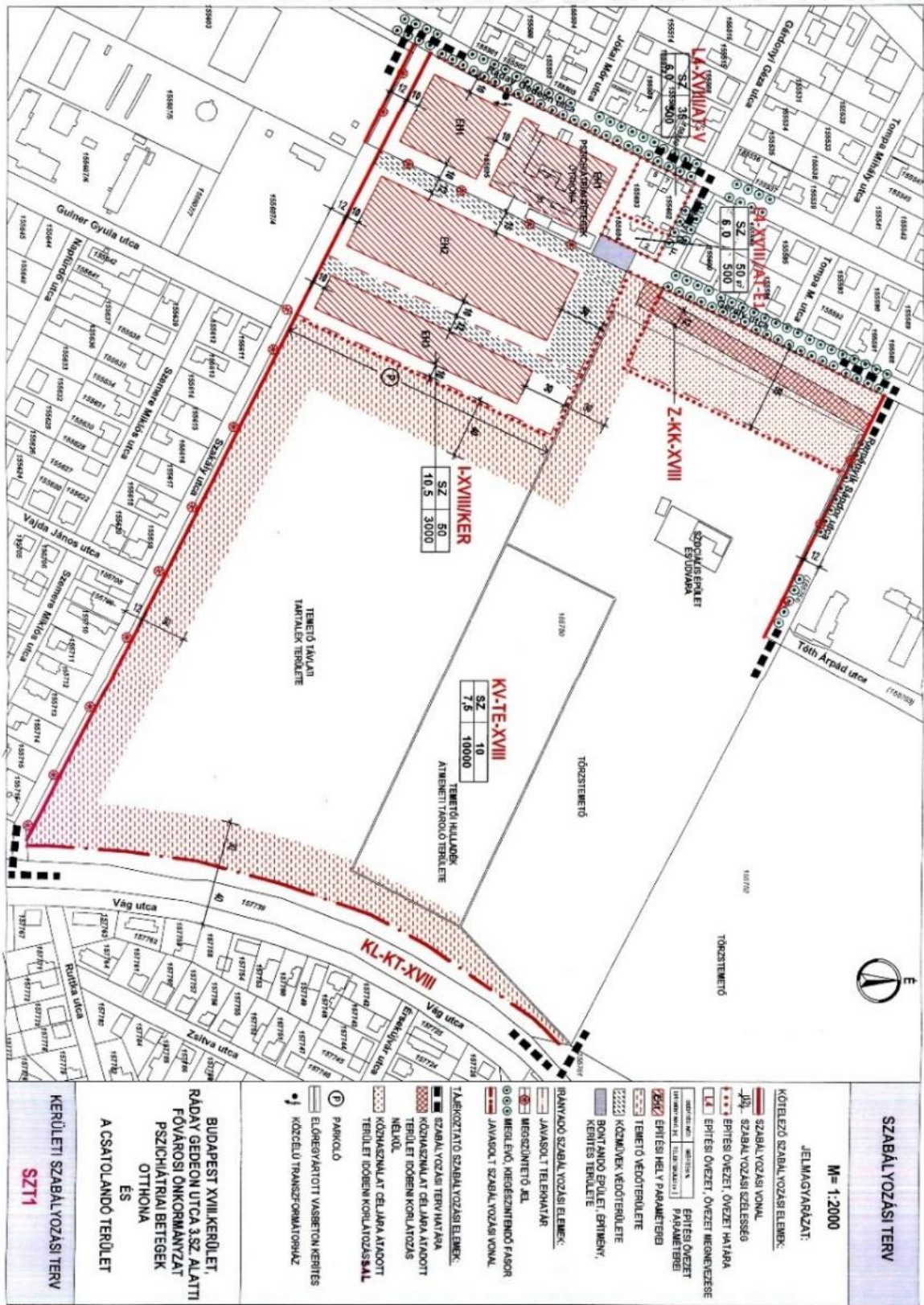
100. A TERV MÉRÉSEI



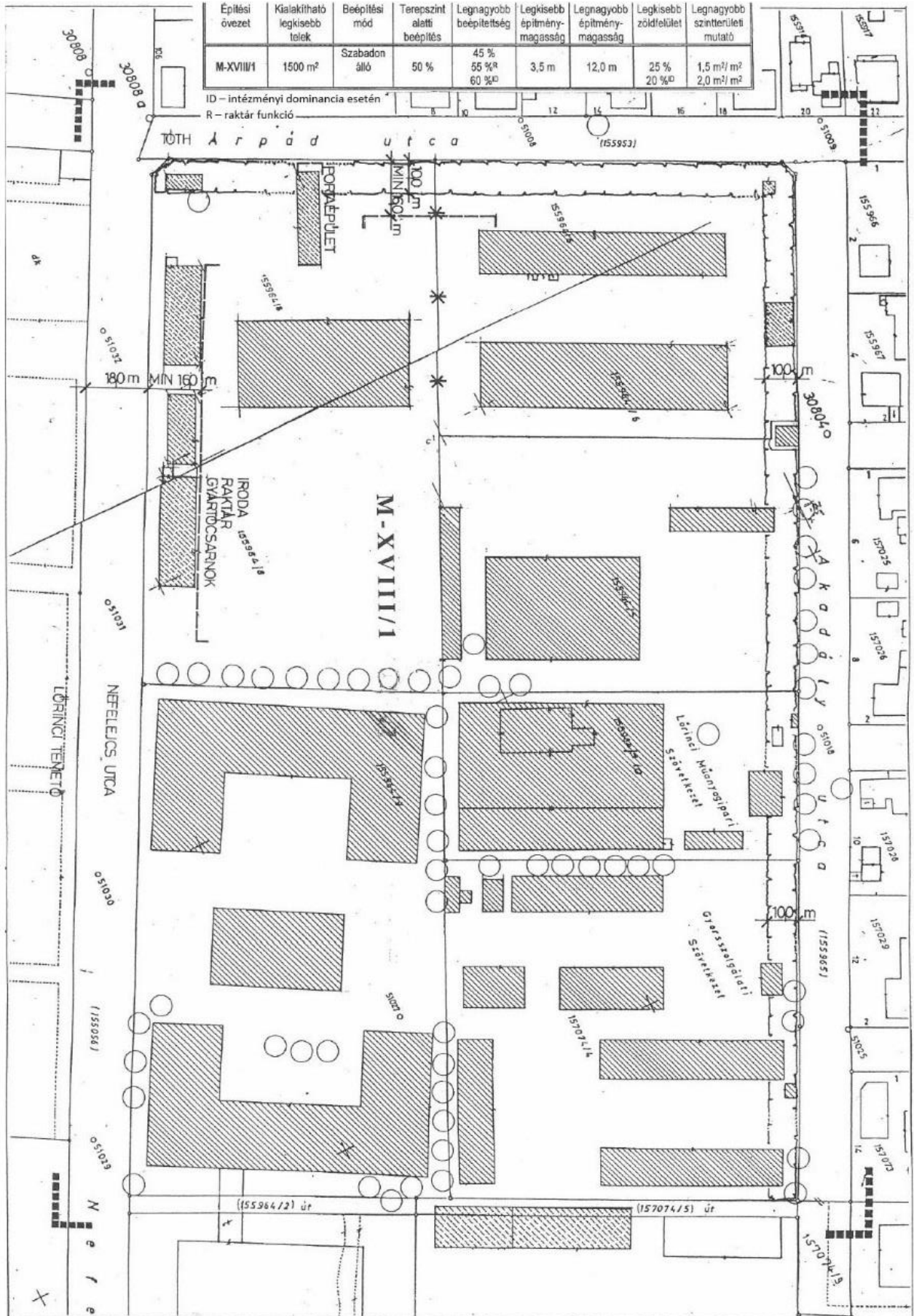




### 31. számú szabályozási tervlap



### 32. számú szabályozási tervlap



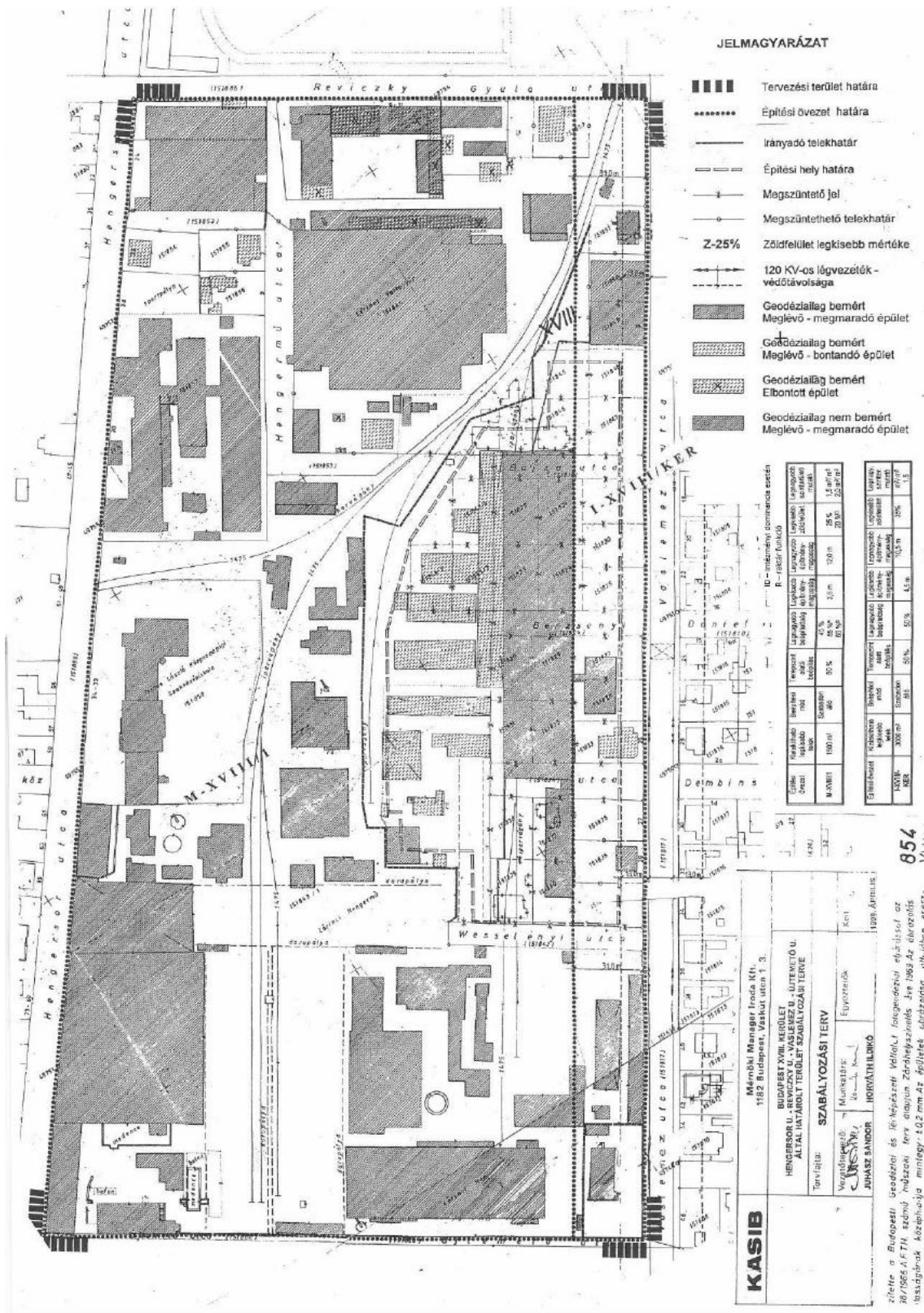








# 38. számú szabályozási tervlap



### JELMAGYARÁZAT

- ▬▬▬▬ Tervezési terület határa
- ⋯⋯⋯⋯ Építési övezet határa
- — — — — Irányadó telekhatár
- — — — — Építési hely határa
- ⊕ — — — — — Megszüntető jel
- ⊖ — — — — — Megszüntethető telekhatár
- Z-25% Zöldfelület legkisebb mértéke
- ⚡ — — — — — 120 KV-os légvezeték - védőtávolsága
- ▨ Geodéziailag bémért Meglévő - megmaradó épület
- ▩ Geodéziailag bémért Meglévő - bontandó épület
- ▧ Geodéziailag bémért Elbontott épület
- ▦ Geodéziailag nem bémért Meglévő - megmaradó épület

10 - műemléki dominancia esetén

Építési funkció	Területi funkció	Területi funkció	Területi funkció	Területi funkció	Területi funkció	Területi funkció	Területi funkció	Területi funkció	Területi funkció
100 m <sup>2</sup>	100 m <sup>2</sup>	100 m <sup>2</sup>	100 m <sup>2</sup>	100 m <sup>2</sup>	100 m <sup>2</sup>	100 m <sup>2</sup>	100 m <sup>2</sup>	100 m <sup>2</sup>	100 m <sup>2</sup>
50%	50%	50%	50%	50%	50%	50%	50%	50%	50%
100 m	100 m	100 m	100 m	100 m	100 m	100 m	100 m	100 m	100 m

**KASIB**

Műemléki Műemléki Területi Funkció

BUDAPEST XVII. KERÜLET  
HERCSEGHYI ÚT 13. SZÁMÚ ÉPÜLET  
ALTAJÁRÓLT TERÜLET SZABÁLYOZÁSI TERVE

Tervező: SZABÁLYOZÁSI TERV

Vezetőtervező: HORVÁTH LŐRINC

Elvezető: HORVÁTH LŐRINC

Kész: 1998. Április

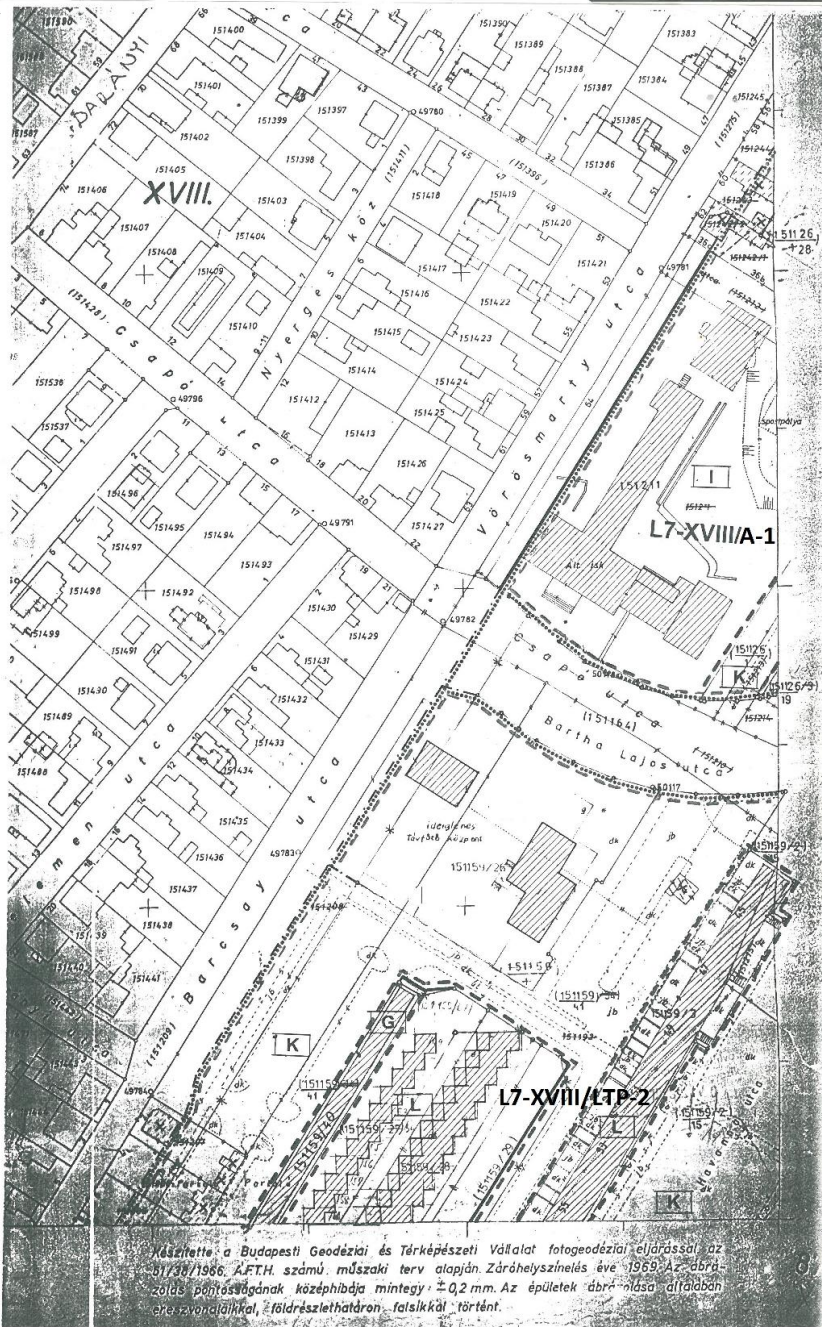
854

Zárta a Budapesti Építészeti és Építészeti Képzési Intézet az 1998. évi 11. sz. határozatával. A terv a Budapesti Építészeti és Építészeti Képzési Intézet 1998. évi 11. sz. határozatával. A terv a Budapesti Építészeti és Építészeti Képzési Intézet 1998. évi 11. sz. határozatával.









Készítette a Budapesti Geodéziai és Térképészeti Vállalat fotogeodéziai eljárással az 11/30/1986. A.F.T.H. számú műszaki terv alapján. Záróhelyszínelés éve 1989. Az ábrázolás pontosságának középhibája mintegy ±0,2 mm. Az épületek ábrázolása általában arányvonalakkal, földrészlethatáron - falsíkkal - történt.

### JELMAGYARÁZAT

Az országos településrendezési és építési követelményekről szóló 253/1997. (XII.20.) Korm. rendelet szerint

<p> Tervezési terület határa</p> <p> Szabályozási vonal</p> <p> Építési övezet határa</p> <p> Építési övezet jele</p> <table border="1" style="font-size: small;"> <tr> <td>32</td> <td>35%</td> <td>Beépítési mód</td> <td>Beépítési %</td> </tr> <tr> <td>3,0-10,0</td> <td>2500</td> <td>Építmény mag.</td> <td>Min. telek ter.</td> </tr> </table> <p> Zmin. Minimális földfeület mértéke</p> <p> Építési hely határa</p> <p> Építési vonal</p> <p> Geodéziailag bemért meglévő megmaradó épület</p> <p> Alaptérképen nem szereplő geodéziailag bemért meglévő épület</p> <p> Elbontott épület</p>	32	35%	Beépítési mód	Beépítési %	3,0-10,0	2500	Építmény mag.	Min. telek ter.	<p> Kötelezően kialakítandó telekhatár</p> <p> Javasolt telekhatár</p> <p> Kötelező megszüntetés</p> <p> Javasolt megszüntetés</p> <p> Beépíthető ingatlan</p> <p> Kötelező parkosítás határa</p> <p> Parkoló létesítésére megjelölt hely</p> <p> Területfelhasználási módok határa</p> <p>TERÜLETFELHASZNÁLÁSI MÓDOK (EGYSÉGEK):</p> <ul style="list-style-type: none"> <li>L LAKÓ</li> <li>I INTÉZMÉNY</li> <li>KSZ KERESKEDELEM, SZOLGÁLTATÁS</li> <li>G GARÁZS</li> <li>K KÖZLEKEDÉS</li> <li>ZSP ZÖLD - SPORT</li> <li>ZJ ZÖLD - JÁTSZÓ, PARK</li> <li>KM KÖZMŰ</li> </ul>
32	35%	Beépítési mód	Beépítési %						
3,0-10,0	2500	Építmény mag.	Min. telek ter.						

**KASIB**

1.
2.
3.
4.
5.

Mérnöki Manager Iroda Kft.  
1182 Budapest, Vaskút u. 1-3.

Budapest, XVIII. kerület  
Baross u. - Margó T. u. - Bartók L. u. - Reviczky Gy. u. - Vörösmarty u. -  
Barcsay u. - Kolozsvár u. által határolt terület szabályozási terve

**SZABÁLYOZÁSI TERV**

Vezetőtervező: Juhász Sándor	Munkatárs: Horváth Ildikó	Dokumentáció: Demeter Beáta	Lapok: M=1: 1000
Kelt:			1999. december





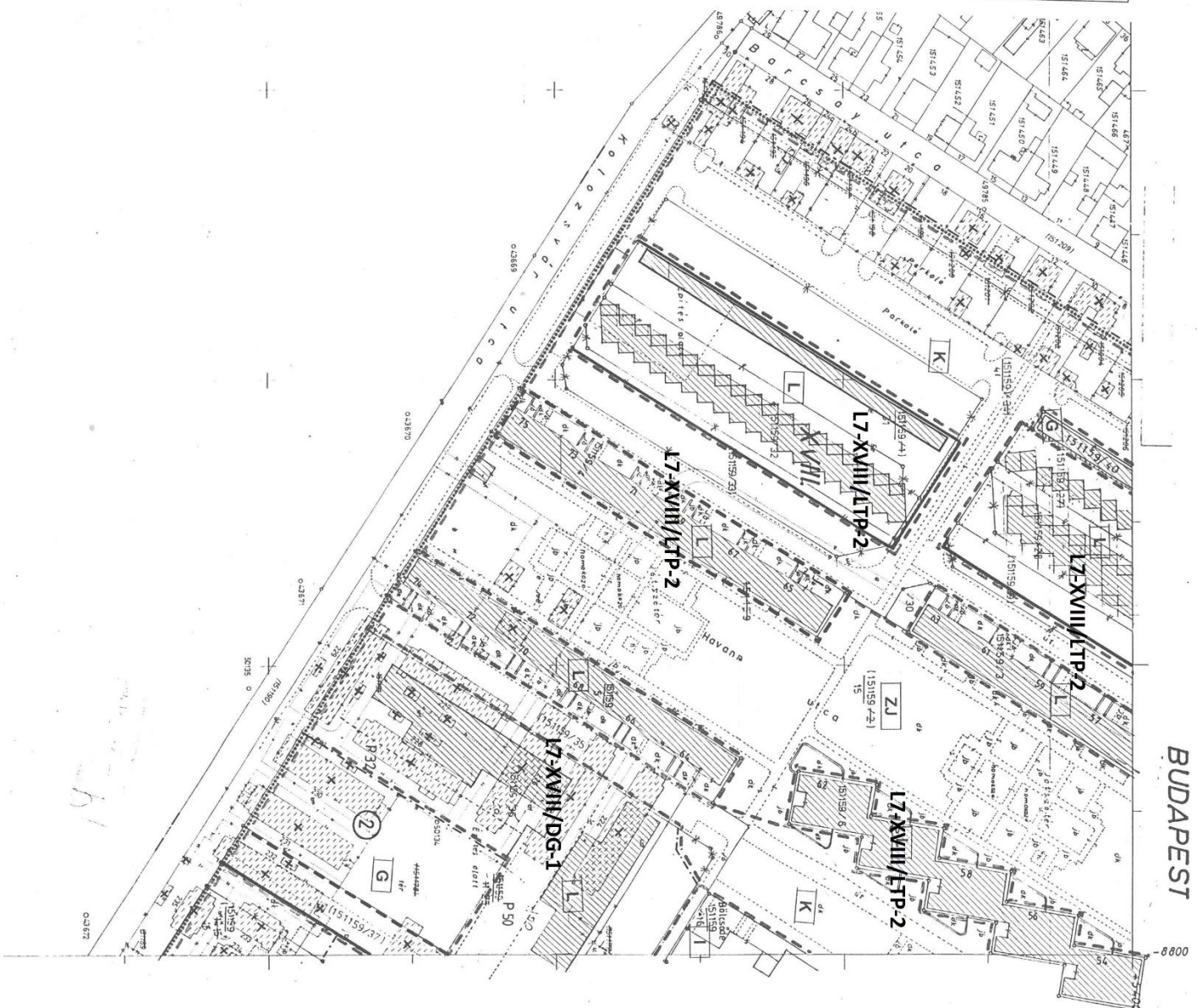


**JELMAGYARÁZAT**  
Az országos településrendezési és építési koncepciótervhelyről  
szólv. 23/1997. (XII.20.) Korm. rendelet szerinti

	TERVEZÉSI TERÜLET HATÁRA		KÖTELEZŐEN KALKULÁNDÓ TELEPHATÁR
	SZABÁLYOZÁSI VONAL		JAVASOLT TELEPHATÁR
	ÉPÍTÉSI ÖVEZET HATÁRA		KÖTELEZŐ MEGSZÜNTETÉS
	ÉPÍTÉSI ÖVEZET JELE		JAVASOLT MEGSZÜNTETÉS
	Belsőföldi mód		1
	30/202/1000		BÉLEPITHETŐ INGATLAN
	Építési mag		KÖTELEZŐ PARKOSÍTÁS HATÁRA
	Min. hely. ar.		PARKOLÓK LETESÍTÉSÉRE MEGDOLT HELY
	Zmin		P12
	MINIMÁLIS ZOLDÉPÜLETT MÉRTERE		TERÜLETFELHASZNÁLÁSI MÓDOK HATÁRA
	ÉPÍTÉSI HELY HATÁRA		TERÜLETFELHASZNÁLÁSI MÓDOK
	ÉPÍTÉSI VONAL		L
	GEODÉZIAI ALAPBEVÉRT MEGMARADÓ ÉPÜLETT		LMO
	ALAPBEVÉRTEN NEM SZEREPLEŐ MEGMARADÓ ÉPÜLETT		I
	ELBONTOTT ÉPÜLETT		INTÉZMÉNY
			KSZ
			G
			GAZDÁKS
			K
			KÖZLEKEDÉS
			ZSP
			ZJ
			ZOLD-SPORT
			ZJ
			ZOLD-JÁTSZÓ PARK
			KM
			KOZMÓ

**KASIB**

Mérnöki Manager Iroda Kft. 1182 Budapest, Vaskút u. 1-3.	
Boross u. - Margó T. u. - Budapest, X. kerület	Budapest, XVII. kerület
Barcsay u. - Kolozsvár u. - Kolozsvár u. - Városmegyér u. -	Barcsay u. - Kolozsvár u. - Állás utca - Radványi Gy. u. - Városmegyér u. -
SZABÁLYOZÁSI TERV	
Méretarány: 1:1000	Méret: M=1:1000
Előzetes: Július Sándor	Előzetes: Kovács István
Előzetes: Kovács István	Előzetes: Dósa Beáta
Előzetes: Kovács István	Előzetes: Demeter Balázs
	1999. december



BUDAPEST

8000







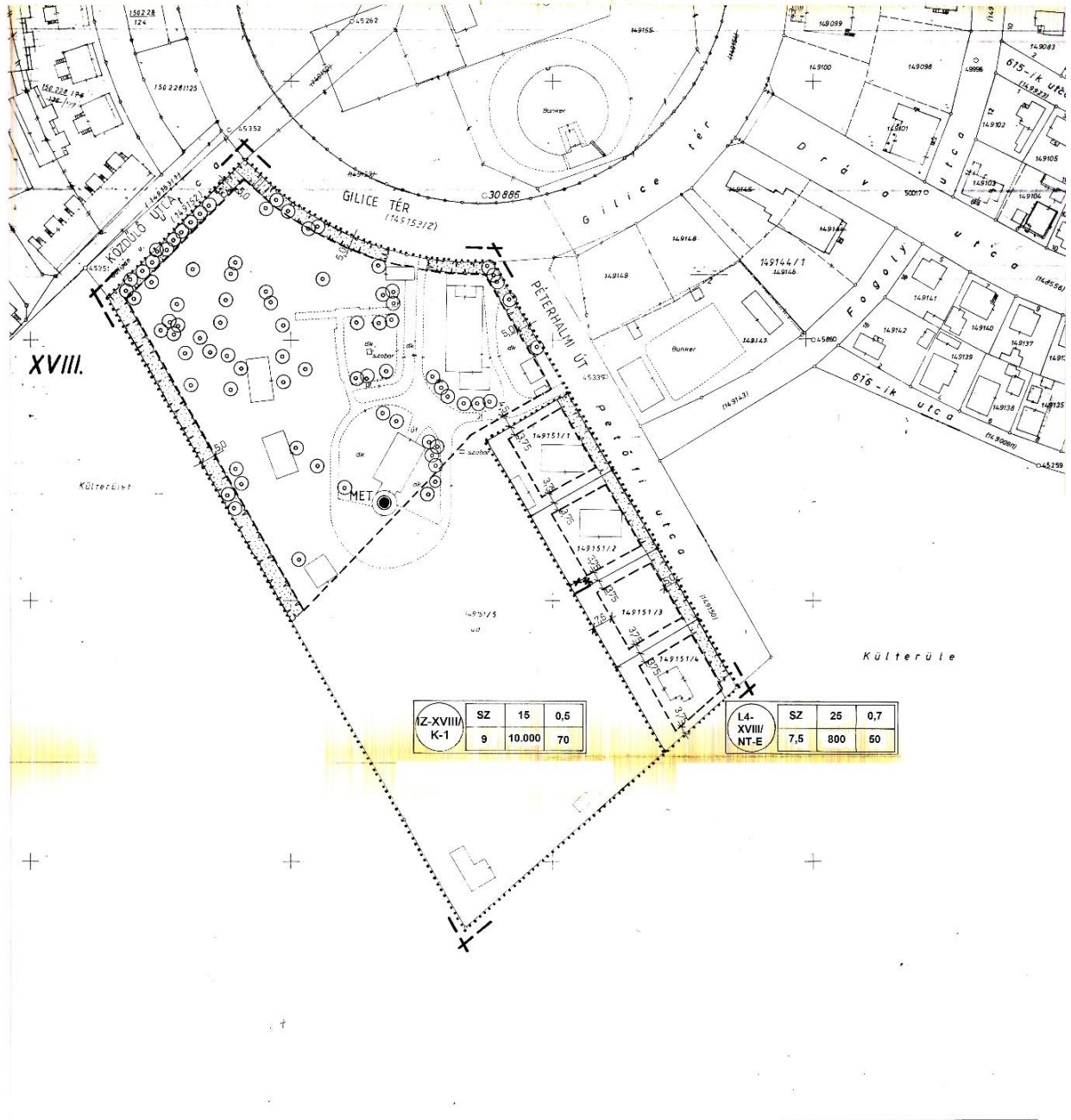








# 60. számú szabályozási tervlap



955

Készítette a Budapesti Geodéziai és Térképészeti Vállalat fotogeodéziai eljárással az 51/38/1966. Á.F.T.H. számú műszaki terv alapján Záróhelyszínelés éve 1969. Az ábrázolás pontosságának középhibája mintegy ±0,2 mm. Az épületek ábrázolása általában éreszvonalaikkal, földrészelhatáron fáttsikkal történt.

**JELMAGYARÁZAT**

	Építési övezet határa		Kötelező zöldfelület		Megtartandó fa
	Telekhatár		Megszüntetendő jel		Tervezési terület
	Építési hely határa		Megszüntetendő jel		Meteorológiai radar

**KORLÁTOZÁSOK**

K/06 - Repülőtéri magassági korlátozás a teljes területre

MET - Magassági korlátozás (m.Bf 158.37) a radar 500 méteres körzetében

1969. SZEPTEMBER	BUDAPEST, XVII. KERÜLET GILICE TÉR - PÉTERHALMI ÚT - KÜLTERÜLETI HATÁRVONAL - SÓLYOM UTCA - KÖZDÜLŐ ÚT ÁLTAL HATÁROLT TERÜLET KERÜLETI SZABÁLYOZÁSI TERVE	M 1:1000
KÉSZÍTETTE: <b>COMSOFT</b> 1141 BUDAPEST ÁLMOS VEZSÉR KÖZ. S.	<b>KERÜLETI SZABÁLYOZÁSI TERV</b>	<b>J.2.</b>
TELEPÜLÉSTERVEZŐK <i>Paksi Szilvia</i> PAKSI SZILVIA	KÖZLEKEDÉSTERVEZŐ <i>Böjtösné Zámbo Judit</i> BÖJTÖSNÉ ZÁMBO JUDIT	KÖRNYEZETTERVEZŐ <i>Wetstern Miklós</i> WETSTERN MIKLÓS
	KÖZMŰTERVEZŐ <i>Nemes Zoltán</i> NEMES ZOLTÁN	KÖZMŰTERVEZŐ <i>Népacz Tamás</i> NÉPACZ TAMÁS





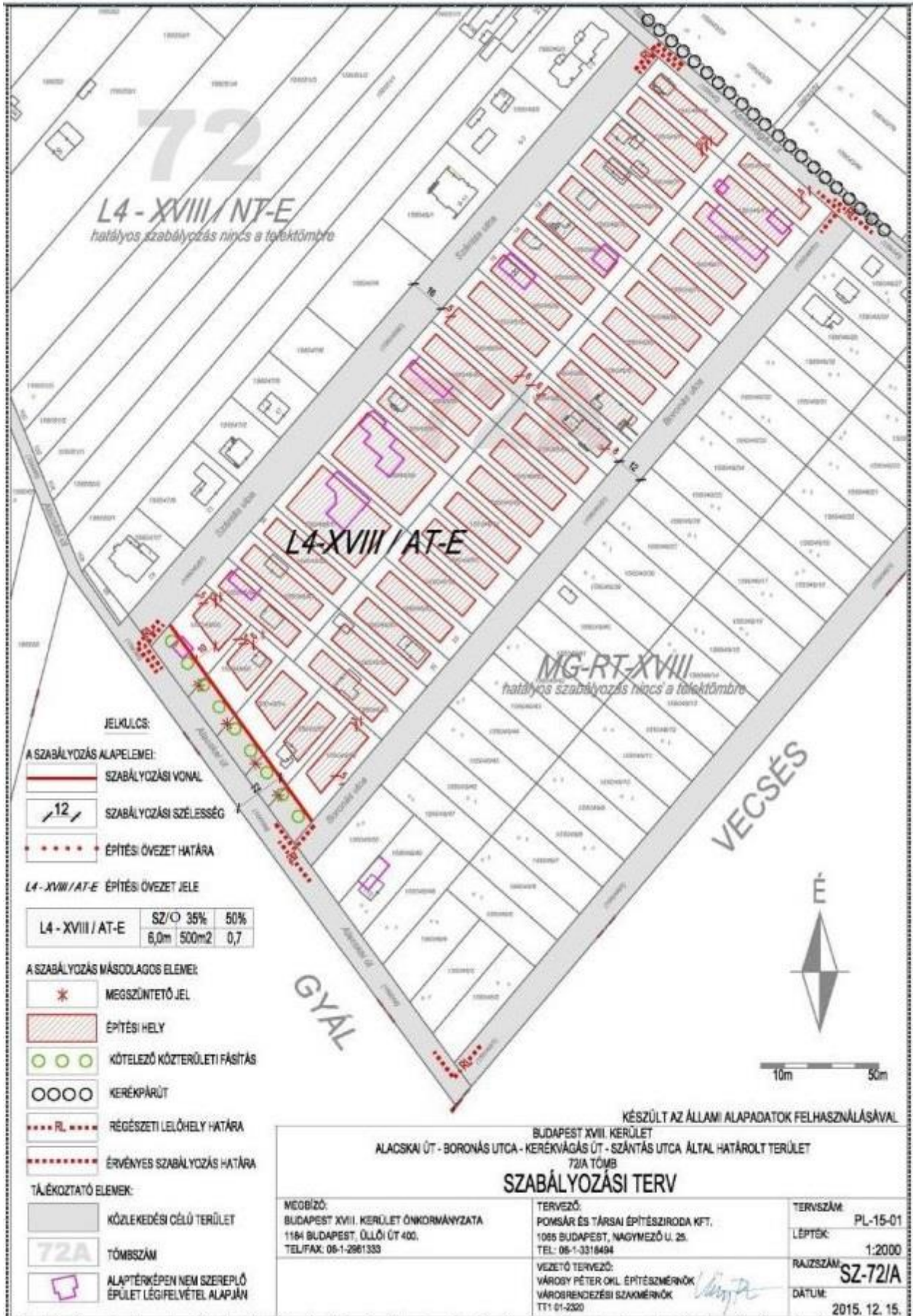








72/A. számú szabályozási tervlap













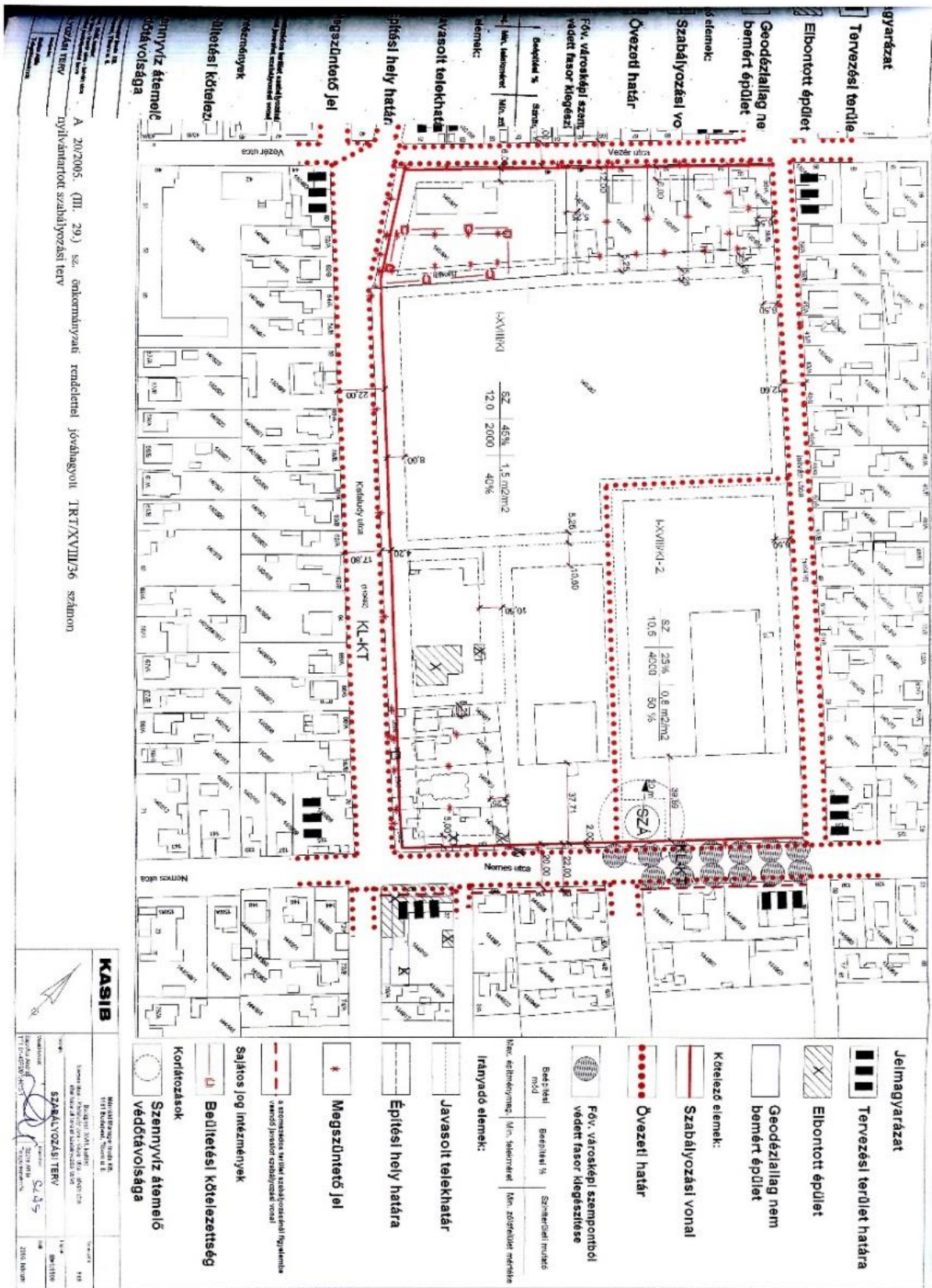








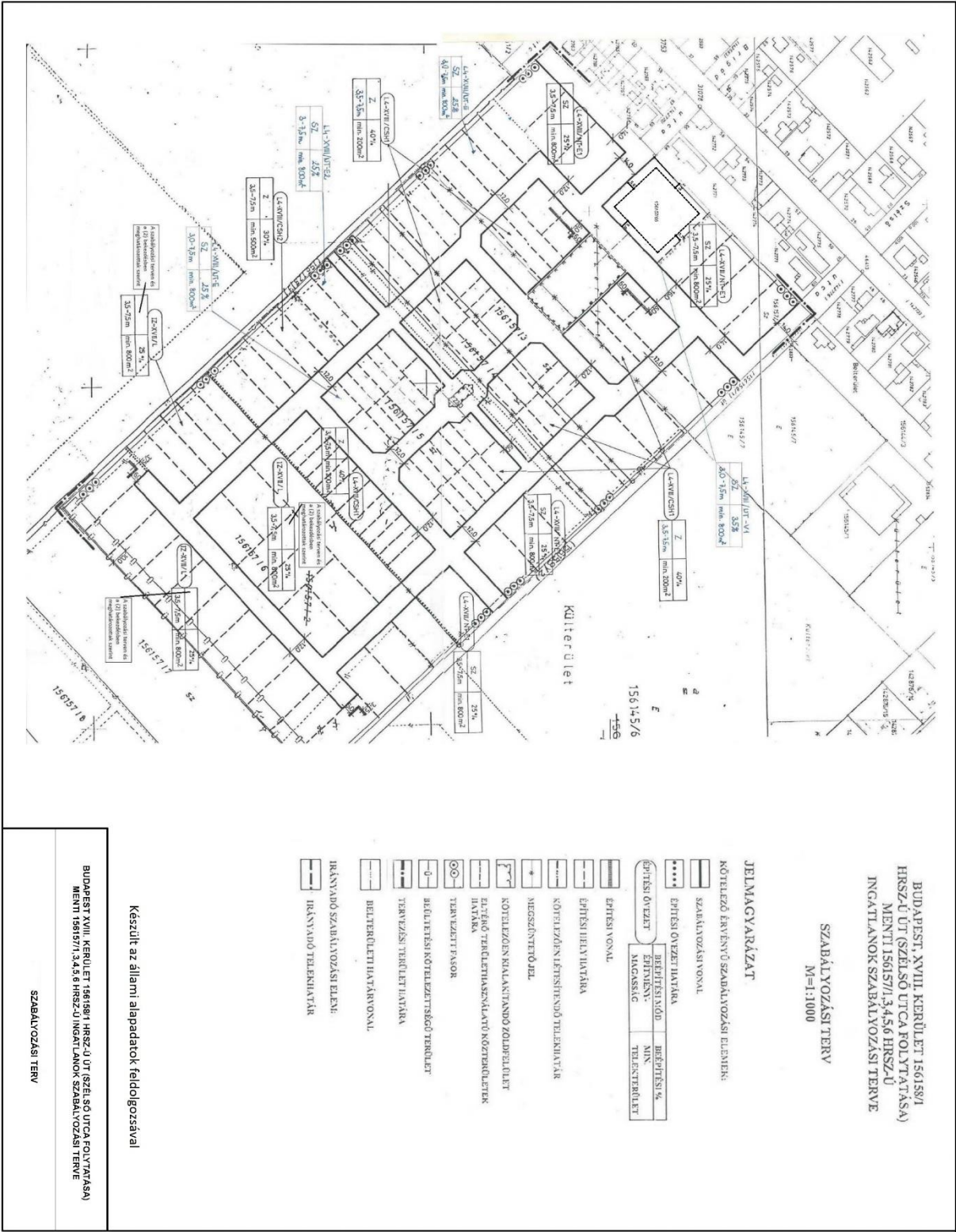
# 78. számú szabályozási tervlap







# 85. számú szabályozási tervlap



BUDAPEST, XVIII. KERÜLET 15615/1  
 HRSZ-ÚT (SZÉLSŐ ÚTCA FOLYTATÁSA)  
 MENTI 15615/1, 3, 4, 5, 6 HRSZ-ÚT  
 INGATLANOK SZABÁLYOZÁSI TERVE

SZABÁLYOZÁSI TERV  
 M=1:1000

**JELMAGYARÚZAT**

- KÖTELEZŐ ÉRVÉNYES SZABÁLYOZÁSI ELEMENS
- SZABÁLYOZÁSI VONAL
- ÉPÍTÉSI ÖVEZETI HATÁRA
- ÉPÍTÉSI ÖVEZETI HATÁRA
- BEHÍTÉSINŐD ÉRTÉKENEK MŰV. TEL. TERÜLET
- ÉPÍTÉSI VONAL
- ÉPÍTÉSI HELYHATÁRA
- KÖTELEZŐN LEHETŐ TULAJNÁR
- MEGSZÜNTETŐ HEL
- KÖTELEZŐN KALKULÁNDÓ ZÖLD TERÜLET
- ELJÁRÓ TERLETTÁRSKÁLVÁNYÓ KÖZTERÜLET
- HATÁRA
- TERN EZZETT FASOR
- BELÜTTÉSI KÖTELEZTSÉG TERÜLET
- TERN EZZESI TERÜLET HATÁRA
- BELTERÜLETI HATÁR VONAL
- BELTERÜLETI HATÁR VONAL
- IRÁNYADÓ SZABÁLYOZÁSI ELEM.
- IRÁNYADÓ TULAJNÁR

Készült az általmi alapadatok feldolgozásával

BUDAPEST XVIII. KERÜLET 15615/1 HRSZ-ÚT (SZÉLSŐ ÚTCA FOLYTATÁSA)  
 MENTI 15615/1, 3, 4, 5, 6 HRSZ-ÚT INGATLANOK SZABÁLYOZÁSI TERVE

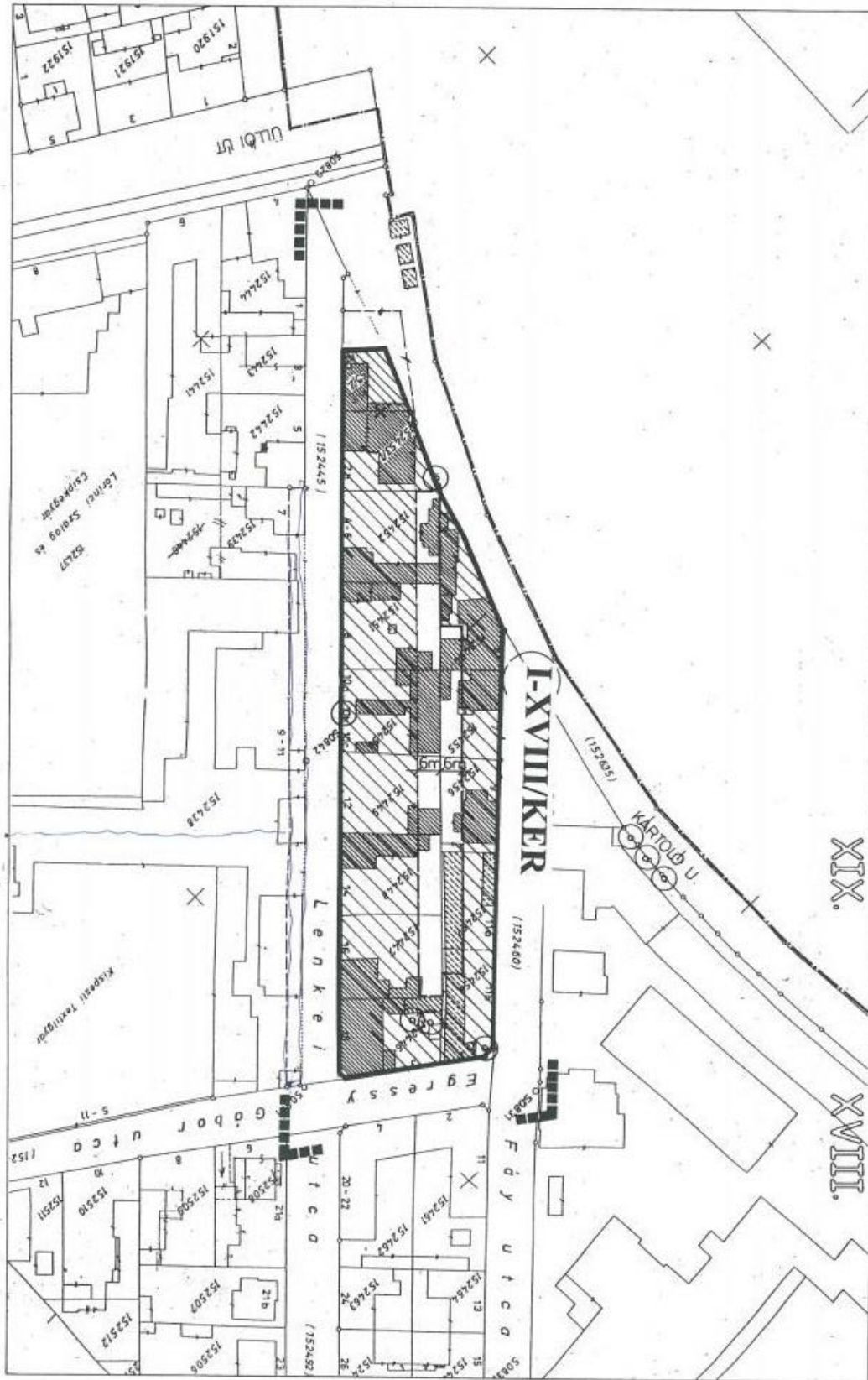
SZABÁLYOZÁSI TERV





### 87. számú szabályozási tervlap

Építési övezet	Kialakítható legkisebb telek	Beépítési mód	Terepszint alatti beépítés	Legnagyobb beépítettség	Legkisebb építménymagasság	Legnagyobb építménymagasság	Legkisebb zöldfelület	Legnagyobb szitter. mutató
I-XVIII-KER	3000 m <sup>2</sup>	Szabadon álló	50 %	50 %	4,5 m	10,5 m	35%	1,5 m <sup>2</sup> /m <sup>2</sup>







## 90. számú szabályozási tervlap



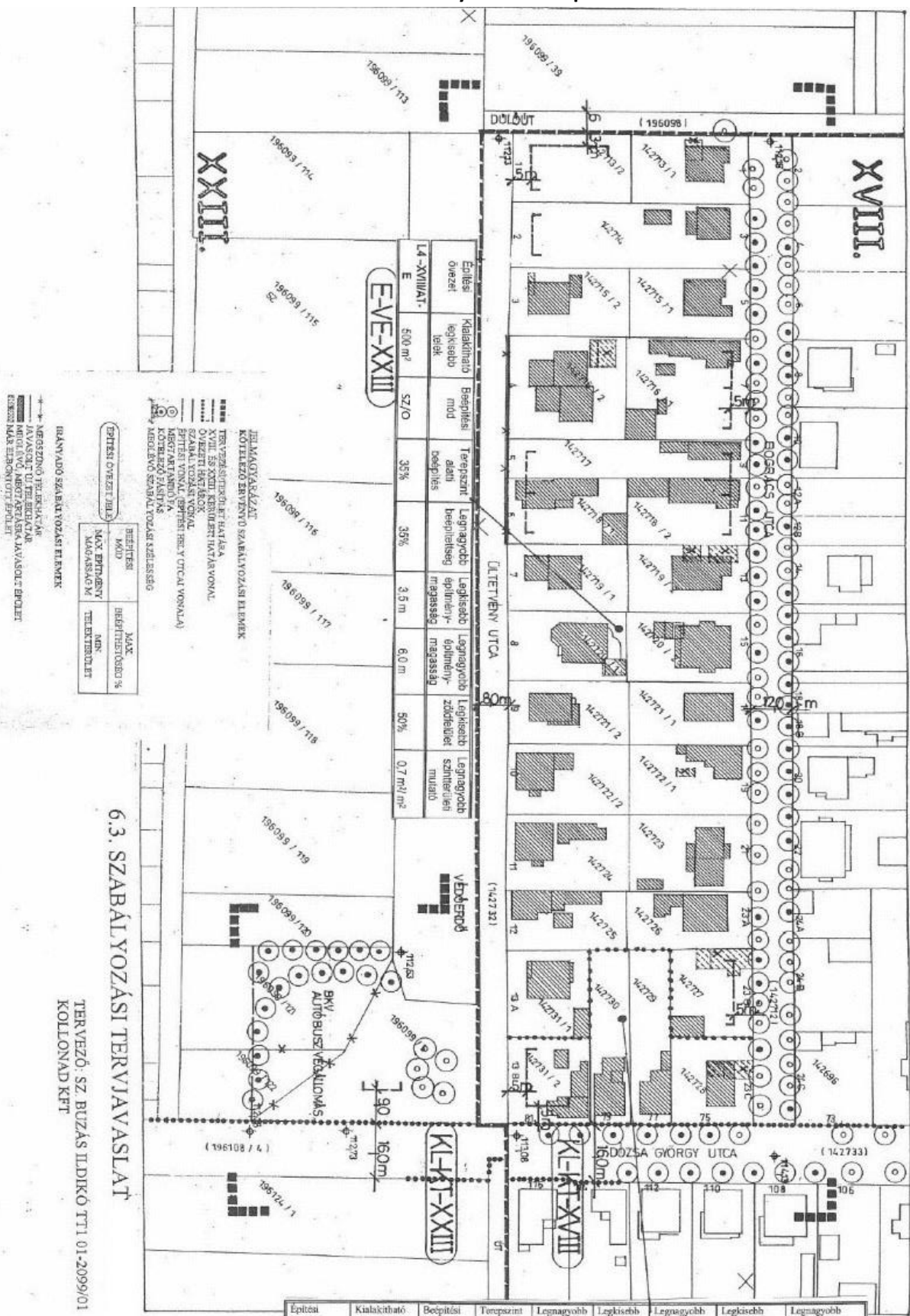
**BUDAPEST, XVIII. GYÖMRŐI ÚT 93-97.**  
**KERÜLETI SZABÁLYOZÁSI TERV**  
**KOLLONÁD KFT**  
 1025 BP. NAGYBANYAI ÚT 83/A

**6.2. SZABÁLYOZÁSI TERVJAVASLAT M=1:1000**  
 TERVEZŐ: SZ. BUZÁS LUDIKÓ TTI 01-2099/01  
 Készítve





## 92. számú szabályozási tervlap



**E-EVE-XXIII**

Építési övezet: L4-XVIII/AT-V  
 Építési mód: Szabadon álló  
 Beépítési mód: Szabadon álló  
 Legnagyobb beépítési magasság: 3,0 m  
 Legkisebb építési magasság: 6,0 m  
 Legnagyobb zöldfelület: 50%  
 Legnagyobb szanterületi mutató: 0,7 m<sup>2</sup>/m<sup>2</sup>

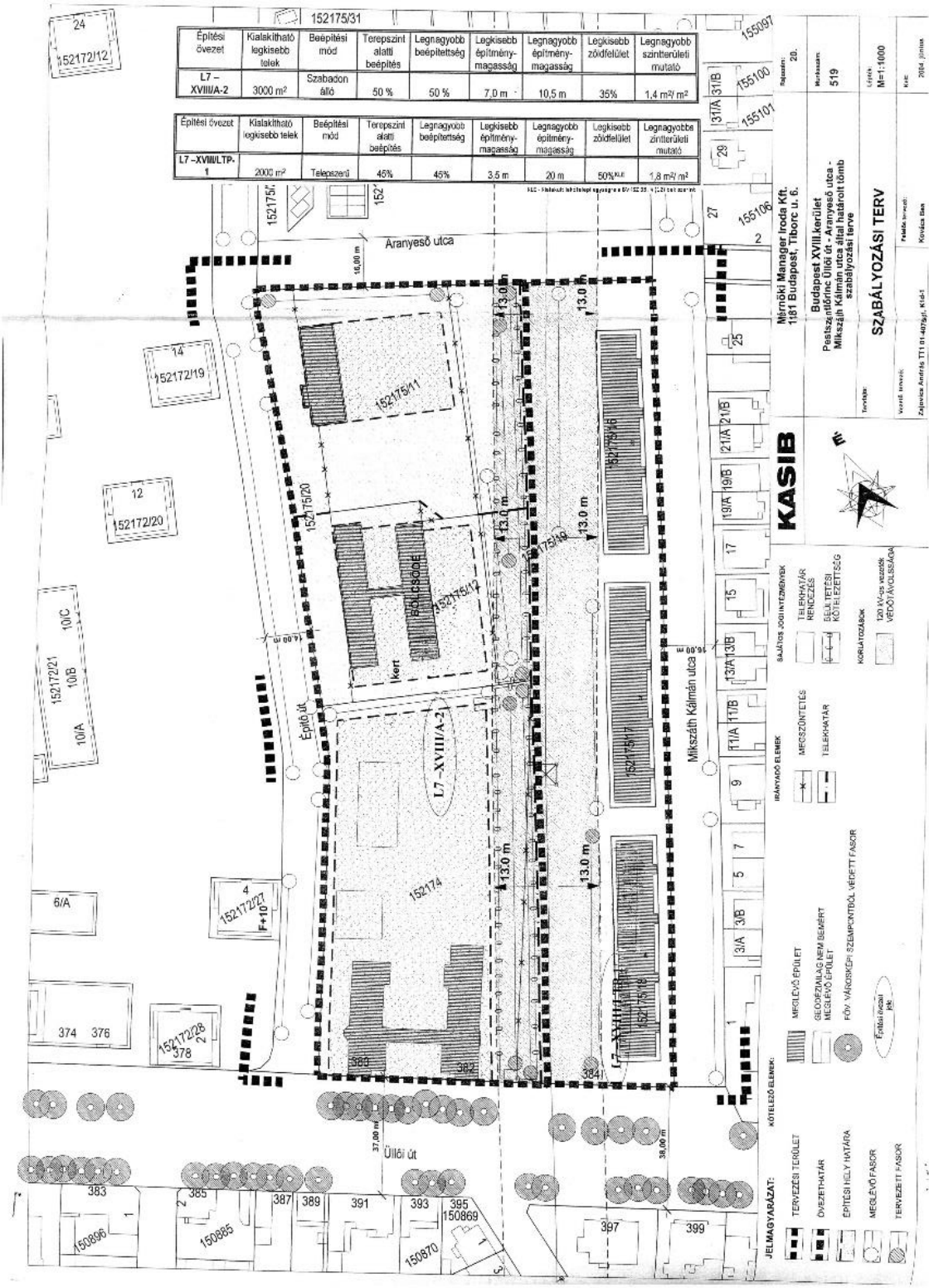
**6.3. SZABÁLYOZÁSI TERVJAVASLAT**

TERVEZŐ: SZ. BUZÁS LIDIKÓ TTI 01-2099/01  
 KOLLONAD KFT

Építési övezet	Kialakítható legkisebb teltek	Beépítési mód	Terepszint alatti beépítés	Legnagyobb beépítettség	Legkisebb építési magasság	Legnagyobb építési magasság	Legkisebb zöldfelület	Legnagyobb szanterületi mutató
L4-XVIII/AT-V	500 m <sup>2</sup>	Szabadon álló	35%	35%	3,0 m	6,0 m	50% 25% <sup>min.</sup>	0,7 m <sup>2</sup> /m <sup>2</sup>

NL nem lakóépület megvalósítása esetén – a PPVSZ véleményezése során – a miniszter által adott OTÉK- elterés alapján

### 93. számú szabályozási tervlap



Építési övezet	Kialakítható legkisebb telek	Béépítési mód	Terapszint alatti béépítés	Legnagyobb béépítettség	Legkisebb építmény-magasság	Legnagyobb építmény-magasság	Legkisebb zöldfelület	Legnagyobb szintterületi mutató
L7 - XVIII/A-2	3000 m <sup>2</sup>	Szabadon álló	50 %	50 %	7.0 m	10,5 m	35%	1,4 m <sup>2</sup> /m <sup>2</sup>
L7 - XVIII/LTP.	2000 m <sup>2</sup>	Telepszéri	45%	45%	3,5 m	20 m	50% <sup>max</sup>	1,8 m <sup>2</sup> /m <sup>2</sup>

Rajzszám:	20.
Munkaszám:	519
Érték:	M=1:1000
Képe:	2004. június

Művelet neve: **181 Budapest, Tiborc u. 6.**  
 Budapest XVIII. kerület  
 Pestszentlőrinc Újlei út - Aranyesó utca - Mikszáth Kálmán utca által határolt földmunka szabályozási terv

Tervező: **szabályozási terv**  
 Vezető tervező: Kovács Béla



- JELMAGYARÚZÁS:**
- TERVEZÉSI TERÜLET
  - ÖVEZETHATÁR
  - ÉPÍTÉSI HELY HATÁRA
  - MESLEVO FASOR
  - TERVEZETT FASOR
  - MESLEVO ÉPÜLET
  - GEODÉZIALAG NEW BEARERT MEGLEVO ÉPÜLET
  - FŐV. VÁROSKÖZ. SZEMPONTTÓL VÉDETT FASOR
  - Értékesített fasor
  - IRÁNYADÓ ELEM
  - MESZÖNTÉLES
  - TERLEPHATÁR
  - SAJÁTOS JÓBÉNYEZÉSEK
  - TERLEPHATÁR RENDEZÉS
  - ÉPÜLETI FELTÉTELEK
  - KORLÁTOZÁSOK
  - 120 éves szeszak
  - VEHŐTÁJÉKOSÍTÓK



# 94. számú szabályozási tervlap

Budapest, XVIII. kerület  
 Üllői út - Teleki u. - Pálma u. - Rózsa  
 Ferenc u. - Thököly ut által határolt  
 terület szabályozási terve  
 Szabályozási terv  
 M=1:1000

**Jelmagyarázat:**

- tervezési terület határa
- övezet, építési övezet határa
- kötvelező építési vonal
- építési hely
- építési zóna
- megszüntetőjel
- megelevő, alapterképen nem jelölt épület
- a térképen ábrázolt, már lebontott épület
- vegyes használatú út
- magánút
- HV helyi védettségű épület
- KöZterületrendezési terv
- bontásra javasolt épület
- funkcióváltásra javasolt épület
- köztérlet felé kerítés nem építhető
- sétány
- védteleme javasolt fa, fasor
- telepítendő fa



A terv állami alapadatok felhasználásával készült.  
 A szabályozási terv a területi építési szabályzat  
 alapján érvényes.  
 Készítette: BUDAPESTI ÉPÍTÉSI TERVEZŐ IRODA

Budapest, XVIII. kerület  
 Üllői út - Teleki u. - Pálma u. - Rózsa Ferenc u. -  
 Thököly ut által határolt terület  
**Szabályozási terv - Egyeztetési anyag**  
 PROJEKTUS TÁRSASÁG KFT.  
 Tervező: PROJEKTUS TÁRSASÁG KFT.  
 2008.08.



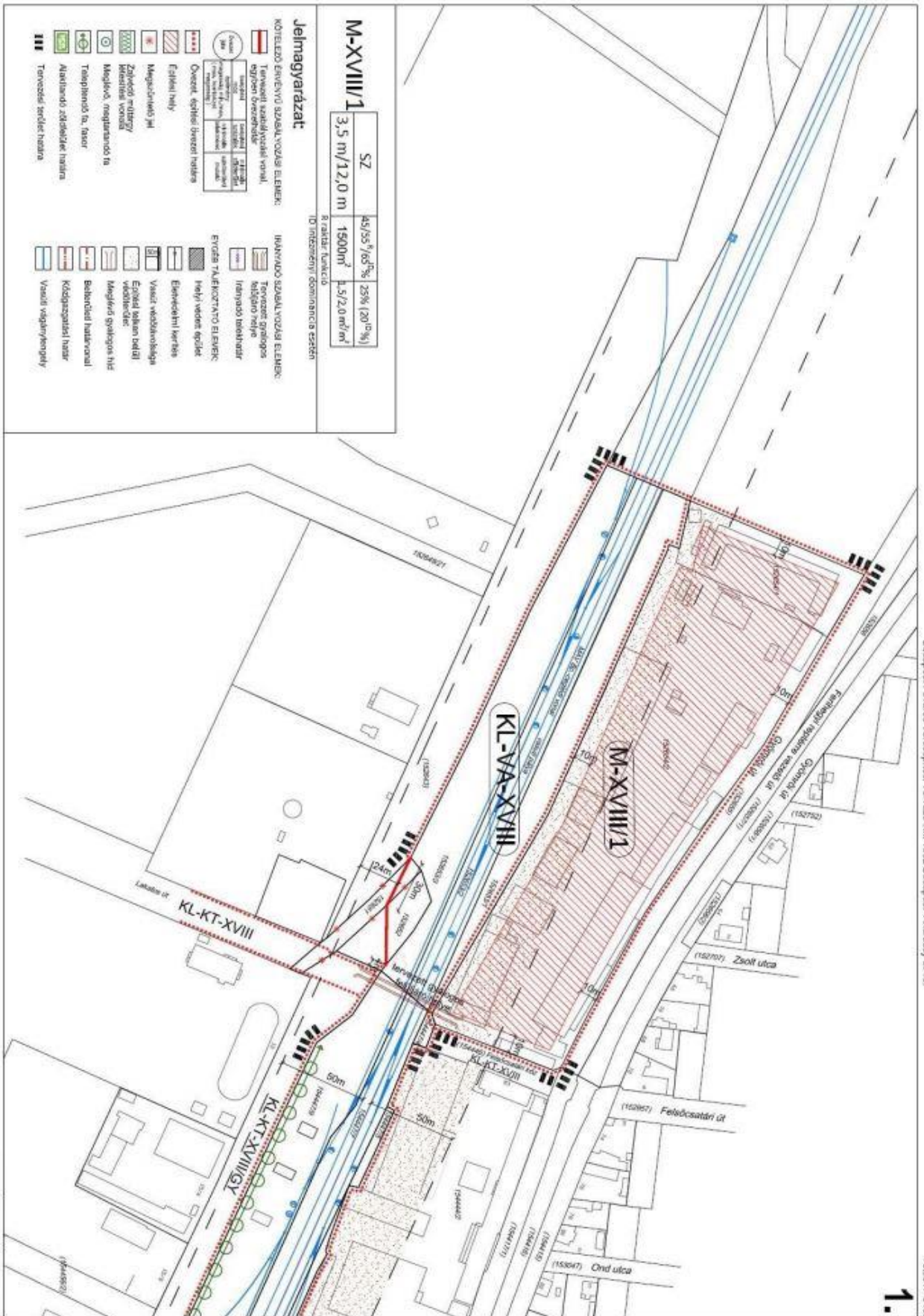








# 99. számú szabályozási tervlap



Megjegyzés: Készült az alábbi alapadatok felhasználásával.





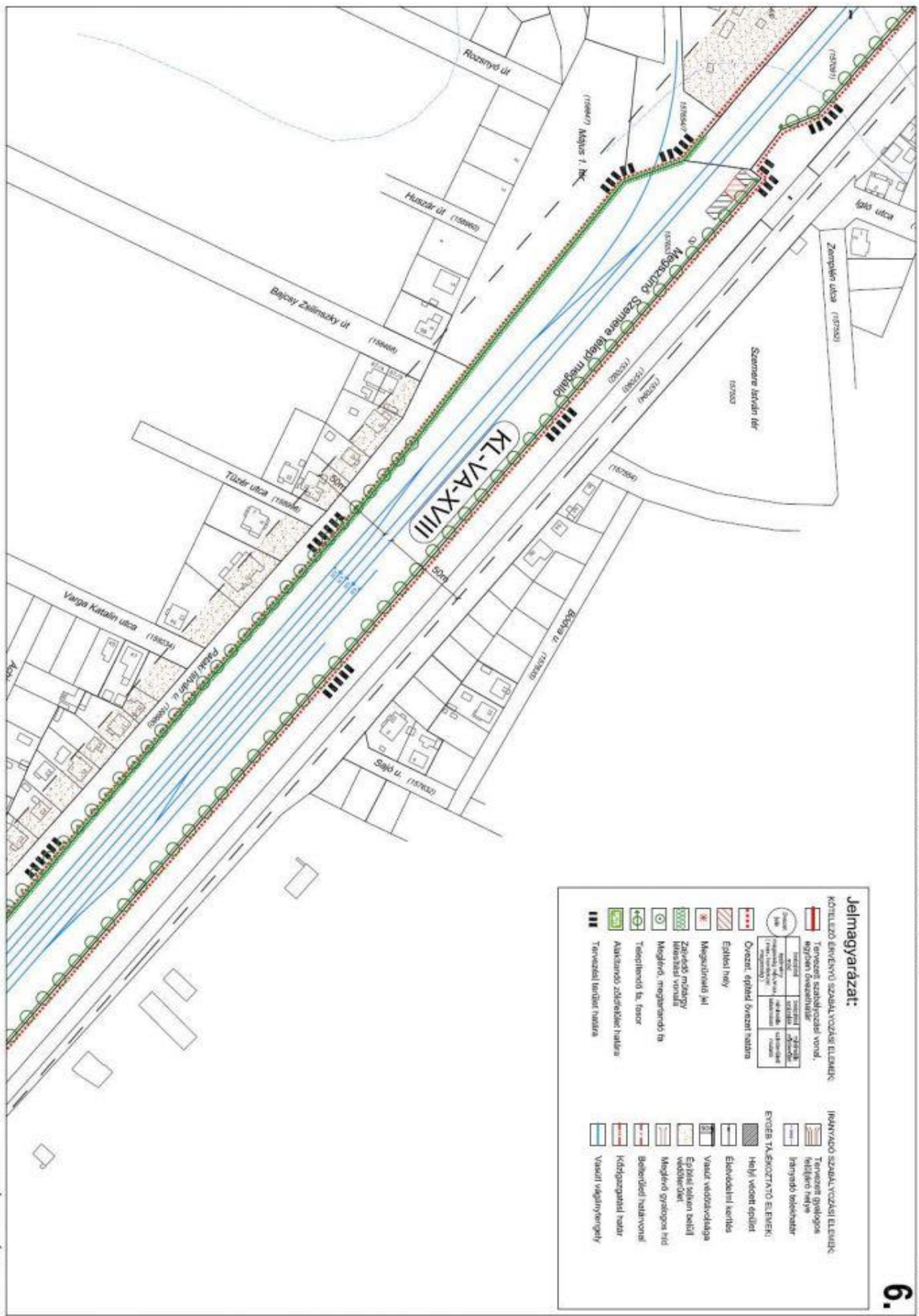








# 6.

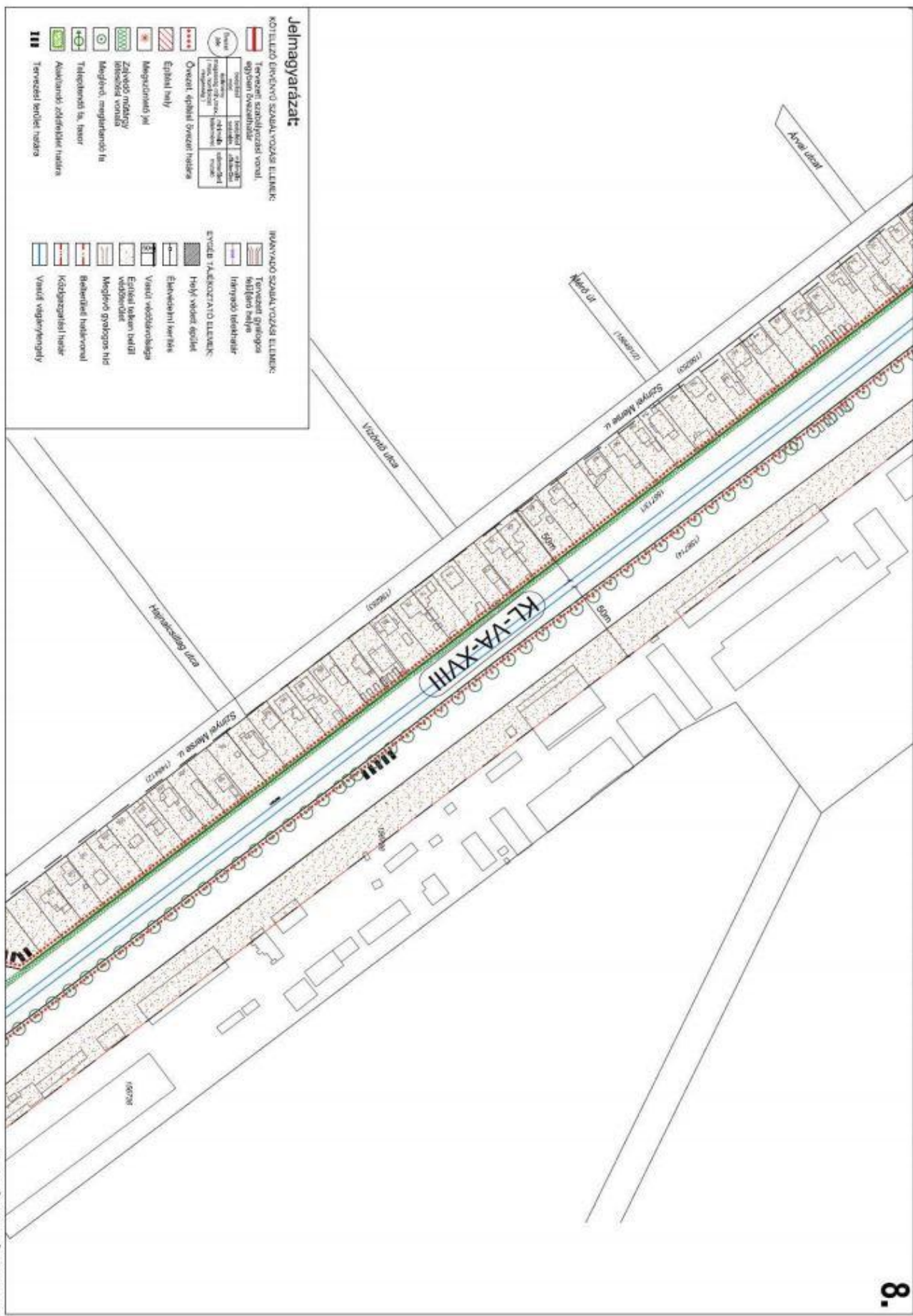


### Jelmagyarázat:

KÖTELEZŐ ÉPÍTÉSVI SZABÁLYOZÁSI ELEMEK		IRÁNYVÁZ SZABÁLYOZÁSI ELEMEK	
	Tervezett szabályozási vonal, egyplán övezetvonal		Tervezett gyalogos lépcsős felvezető
	Övezet, előírt övezeti határ		Építési talajon belüli védőréteg
	Építési hely		Mezőföld gyalogos hid
	Megszüntetési jel		Belsőudvar határvonal
	Záródszomszagtól mért távolság		Közterületi határ
	Megálló, megállóhely		Vasúti végállomásjel
	Teljesítmény és főtér		
	Ajánlott zöldfelületi határ		
	Tervezett lépcsős felvezető		







**Jelmagyarázat:**

**KÖZLEKŐ ÉRDEKŰ SZABÁLYOZÁSI ELEMÉK:**

	Tervezett szabályozási vonal egyirányú közlekedésre
	Tervezett szabályozási vonal kétirányú közlekedésre
	Övezeti, építési övezeti határa
	Építési határ
	Megszüntetési jel
	Zöldfelületi határ/ zöldterületi vonal
	Megjelölt megjelölendő terület
	Teljesítményi és társulási határ
	Állatorvosok zöldfelületi határa
	Tervezett területi határ

**IRÁNYVONÓ SZABÁLYOZÁSI ELEMÉK:**

	Tervezett gyalogos felületi szélvonal
	Irányvonal befejezés
	ÉVCSÉL TÁJÉKOZTATÓ ELEMÉK:
	Helyi védett épület
	Értékteljesített terület
	Városi védettségű terület
	Értékteljesített terület
	Megjelölt gyalogos hidat
	Rakodási terület
	Közbiztonsági terület
	Városi vízelvezető

Megjegyzés: Készült Állami Adatoknak felhasználásával

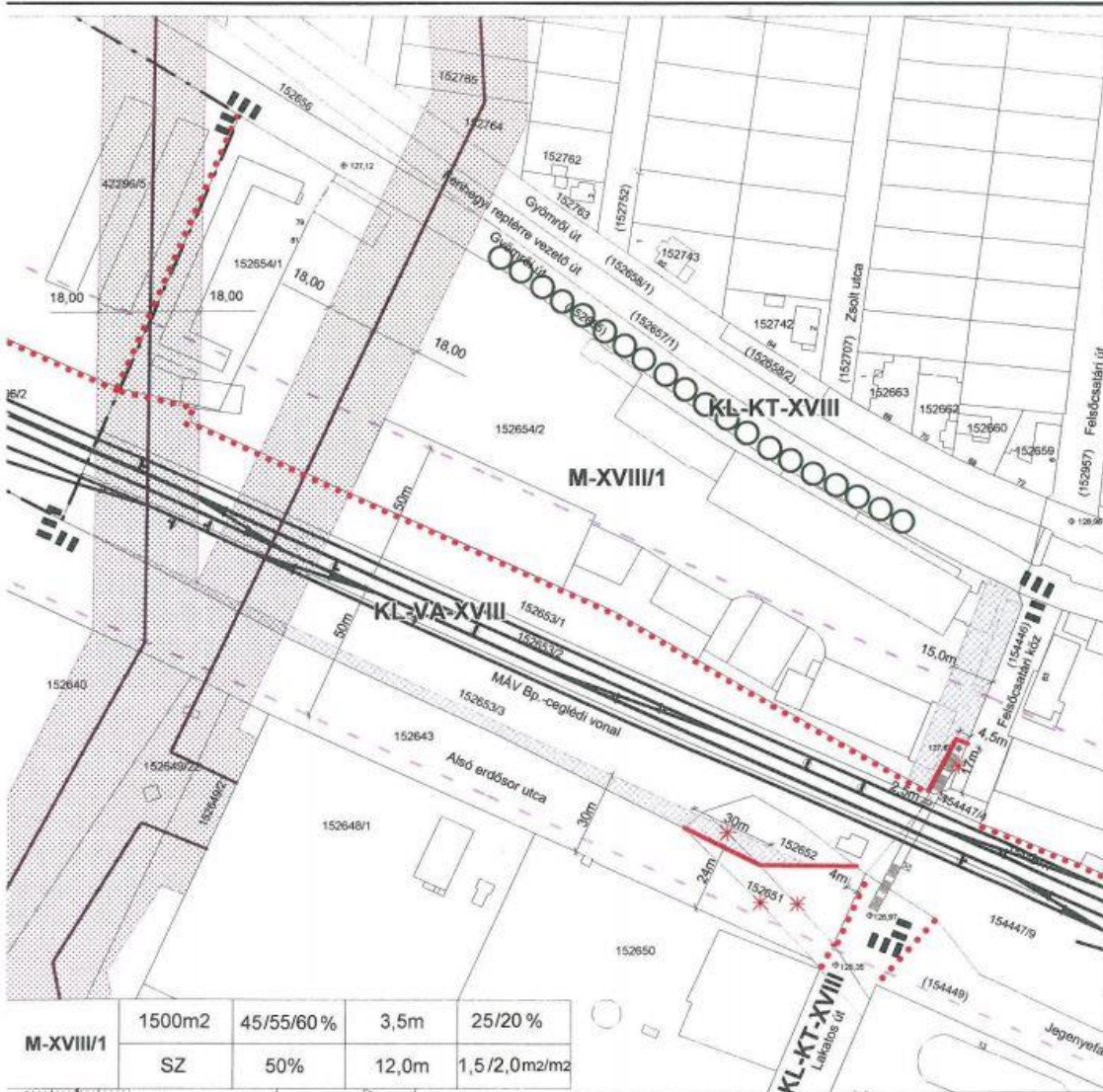
**SZABÁLYOZÁSI TERV**  
M=1:2000











M-XVIII/1	1500m <sup>2</sup>	45/55/60 %	3,5m	25/20 %
	SZ	50%	12,0m	1,5/2,0m <sup>2</sup> /m <sup>2</sup>

**Szabályozási terv**  
M=1:2000

2. melléklet a 15/2011. (V.03.) önkormányzati rendelethez  
PPVSZ 3. számú melléklet 99. számú szabályozási terve 1. szelvényének módosítása

**Kötelező elemek:**

- Szabályozási vonal
- Övezethatár

**Építési övezeti paraméterek:**

Építési övezeti jel	min. terület	max. beépítettség	min. ép. mag.	min. zöldfelület
betéplési mód	max. beépítettség	teresszint alatt	max. ép. mag.	max. szélárter. mutató

- Szabályozási elemek méretei
- Megszüntető jel
- Megtartandó fasor
- Nem beépíthető terület távlati közlekedésfejlesztés biztosítására
- Tervezési terület határa

**Tájékoztató elemek:**

- Kerülethatar
- 50m-es vasúti védősáv határa
- Vasúti pálya
- 120 kV-os távvezeték
- Távvezeték biztonsági sávja

Készült az állami alapadatok felhasználásával.

<b>B F V T</b> <b>K R L</b> SZABÓCSI HORTA ANNA TIT: 01-2004/11 KÉPZŐ: NÉMÓCSY ANDRÁS KÉP: 01-23/01/13 LÉPTÉVŐ: 1:2000	HELYI MEGNEVEZÉS: Bp. XVIII. ker., Gyömrői út - Felsőcsatári köz - Alsó erdősor utca - X-XVIII. kerület határa által határolt terület KSZT	TERVEZŐ: SZABÓCSI HORTA ANNA TIT: 01-2004/11	TERVEZÉSI ÉRTÉK: 1-378-2/2010 KÉPZŐ: NÉMÓCSY ANDRÁS KÉP: 01-23/01/13
	HELYI MEGNEVEZÉS: Szabályozási tervlap	TERVEZŐ: SZABÓCSI HORTA ANNA TIT: 01-2004/11	KÉPZŐ: NÉMÓCSY ANDRÁS KÉP: 01-23/01/13

TET / XVIII / 50

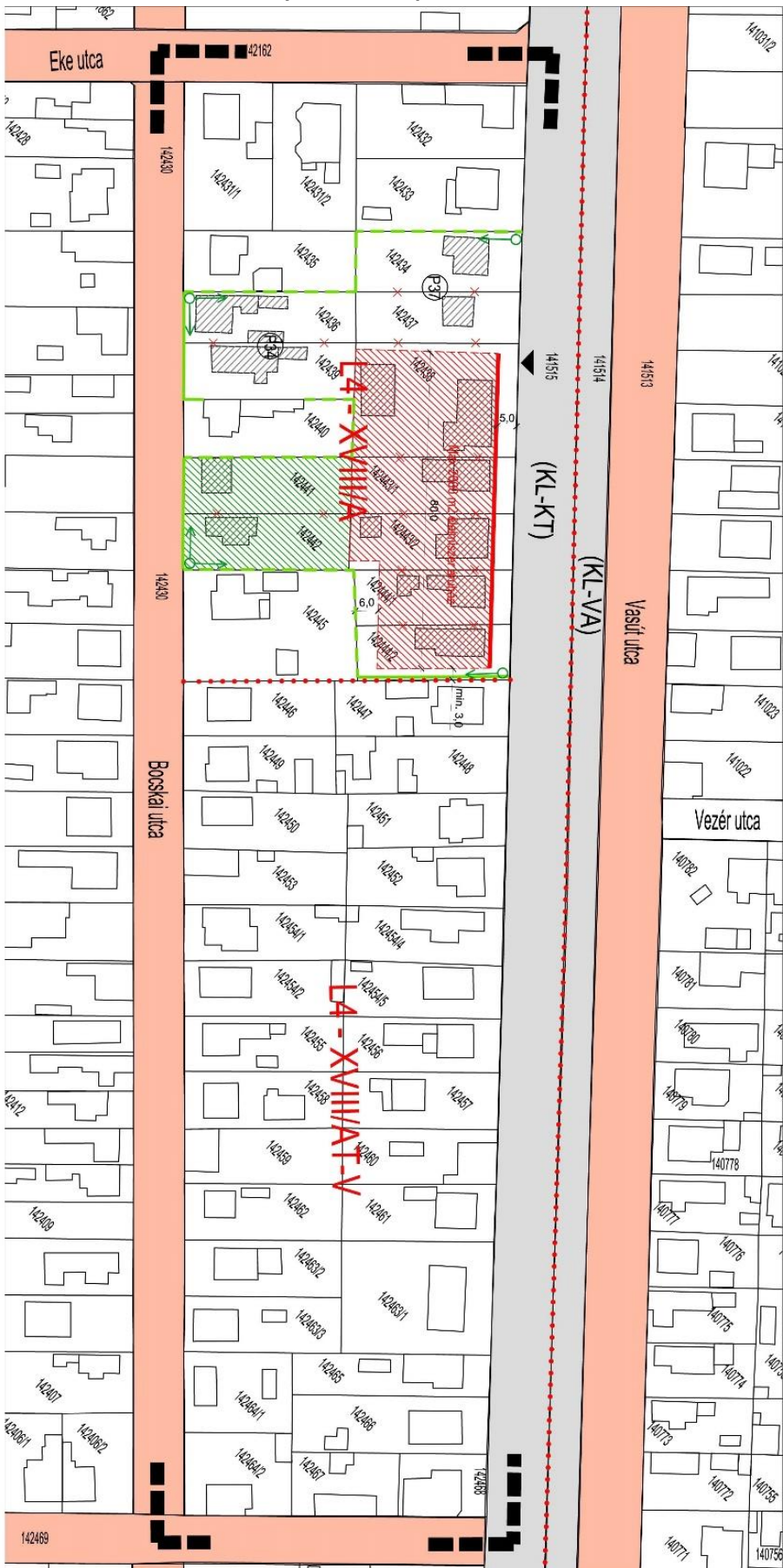








# 102. számú szabályozási tervlap



**Jelmagyarázat**

**Kötelező szabályozási elemek**

- Tervezési terület határa
- Építési övezet határa
- Építési vonal
- Építési hely
- L4-XVIII/AT-V - kertvárosias, aprótelekes változó lakóövezet
- L4-XVIII/A - kertvárosias általános lakóövezet

**Kötelező telekösszevonás**

- Zajkódóval érintés helye
- Zöldfelületi arány fejlesztéséhez kijelölt terület
- Irányadó szabályozási elemek
- Zaj elemi védőfal – füsttárcsával
- Közelkedési terület – közterület
- Bontásra kijelölt épület

beép. mód	beép. %	zöld
sz. mag.	min. telken	szintter.
L4-XVIII/AT-V		
SZ	35	50/25 <sup>1</sup>
6.0	500	0.7
L4-XVIII/A		
K	50	25
7.5	2000	1.0

**A 44/2008. (XII.20.) Bp. XVIII. ker. Pestszentimre - Pestszentimre Önkormányzati rendelet 2. sz. melléklete**

**VÁROS ÉS HÁZ**

ÉPÍTŐPARI TERVEZŐ KERSKIDELMI ÉS SZOLGÁLTATÓ BT  
1123 BUDAPESTI GIZELLA UT 24.26. TEL: 06-362-2282

XVIII. ker. Pestszentimre

**Nagykőrösi út - Felleg utca - Bosckai utca - Eke utca által határolt terület KSZT KERÜLETI SZABÁLYOZÁSI TERV**

Ügyvezető: Bárdosi György

Vezető mérnökök: Bárdosi Andrea TT1 01-407306

M = 1 : 1000

2008. december



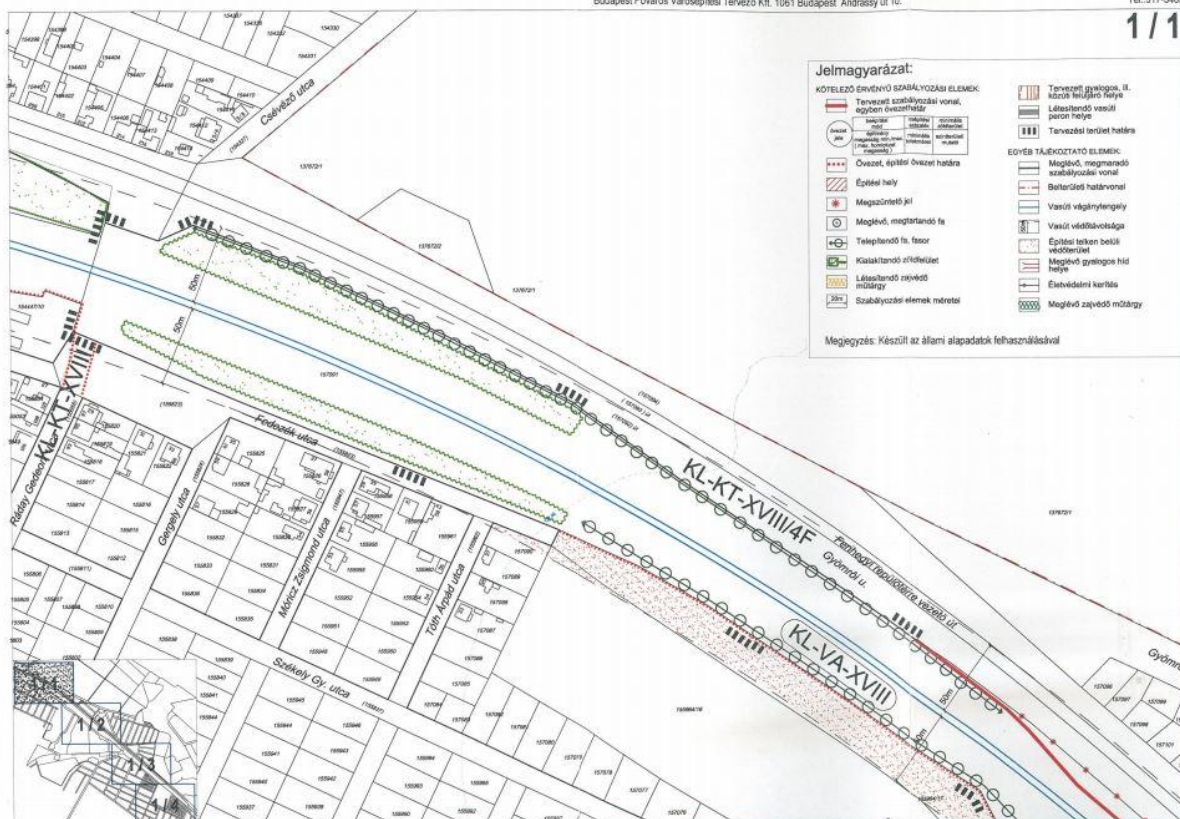


# 104. számú szabályozási tervlap

Budapest Főváros Várostervezési Tervező Kht. 1061 Budapest, Andrássy út 10.

Tel.: 317-3463

1/1



Budapest, XVIII. kerület Pestszentlőrinc-Pestszentimre Önkormányzat Képviselő-testületének .../2008. (...) Ök. számú rendeletének 1. számú melléklete

SZABÁLYOZÁSI TERV

M:1:2000

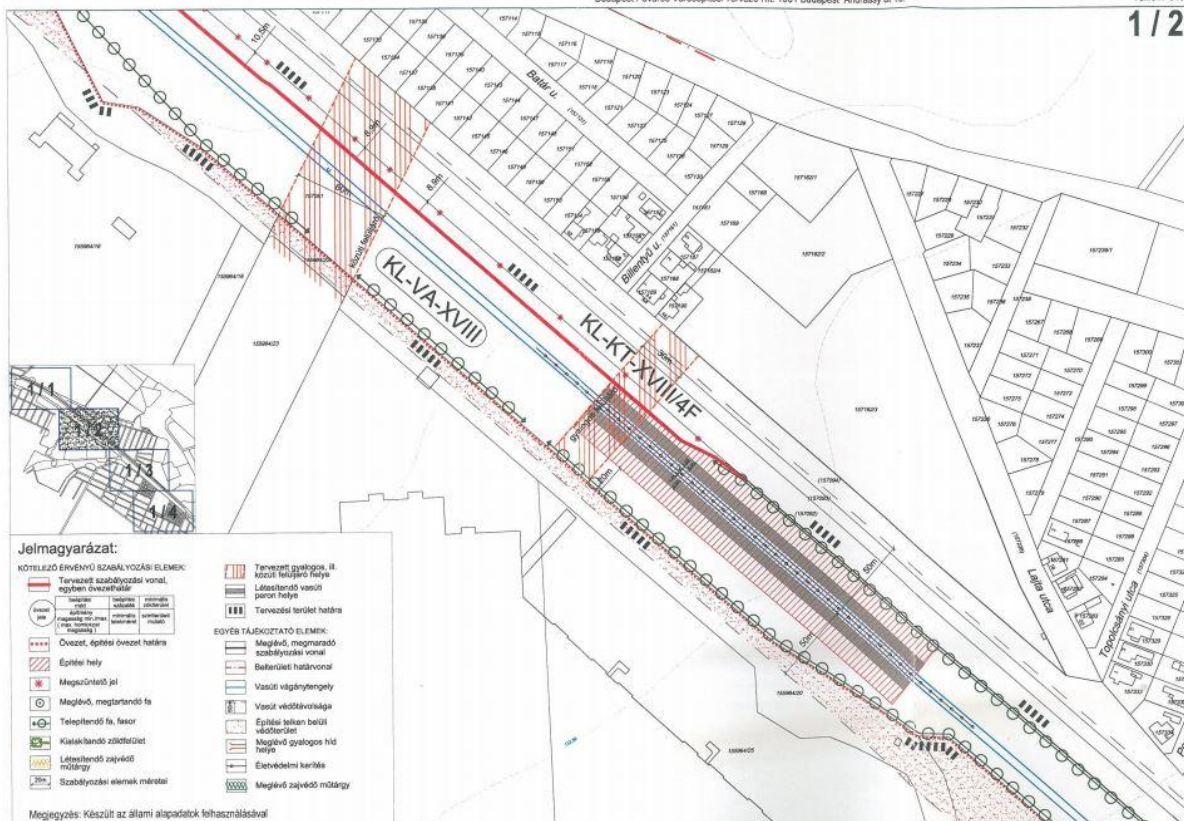
Budapest, XVIII. kerület, Szezeretelep KSZT 2008.

Kerületi Szabályozási Terv

Budapest Főváros Várostervezési Tervező Kht. 1061 Budapest, Andrássy út 10.

Tel.: 317-3463

1/2



Budapest, XVIII. kerület Pestszentlőrinc-Pestszentimre Önkormányzat Képviselő-testületének .../2008. (...) Ök. számú rendeletének 1. számú melléklete

SZABÁLYOZÁSI TERV

M:1:2000

Budapest, XVIII. kerület, Szezeretelep KSZT 2008.

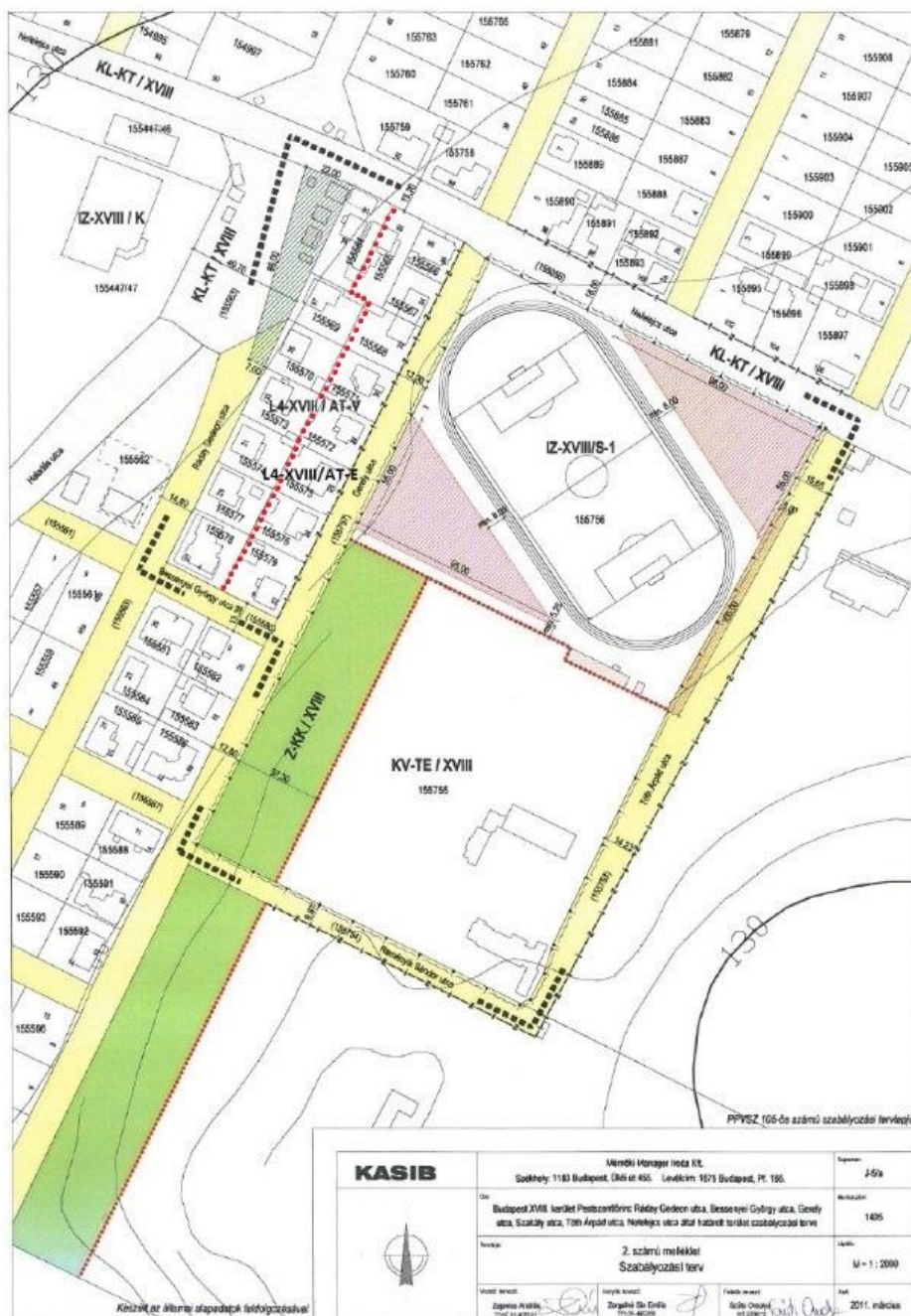
Kerületi Szabályozási Terv







# 105. számú szabályozási tervlap



## JELMAGYARÁZAT

Tájékoztató elemek:

- Tervezési terület határa
- Közterületek tájékoztató szélessége
- Geodéziailag nem bémért épület, építmény határvonala
- Nagypályás labdarúgó pálya

Kötelező szabályozási elemek:

- KL-KT / XVIII jelű közlekedési célú közterület
- Övezetbe nem sorolt közterület
- Z-KK / XVIII jelű övezet területe
- Építési övezet határa
- Építési hely
- Geotechnikai szakvélemény készítő
- Be nem építhető terület (zöldfelület)

Javasolt szabályozási elemek:

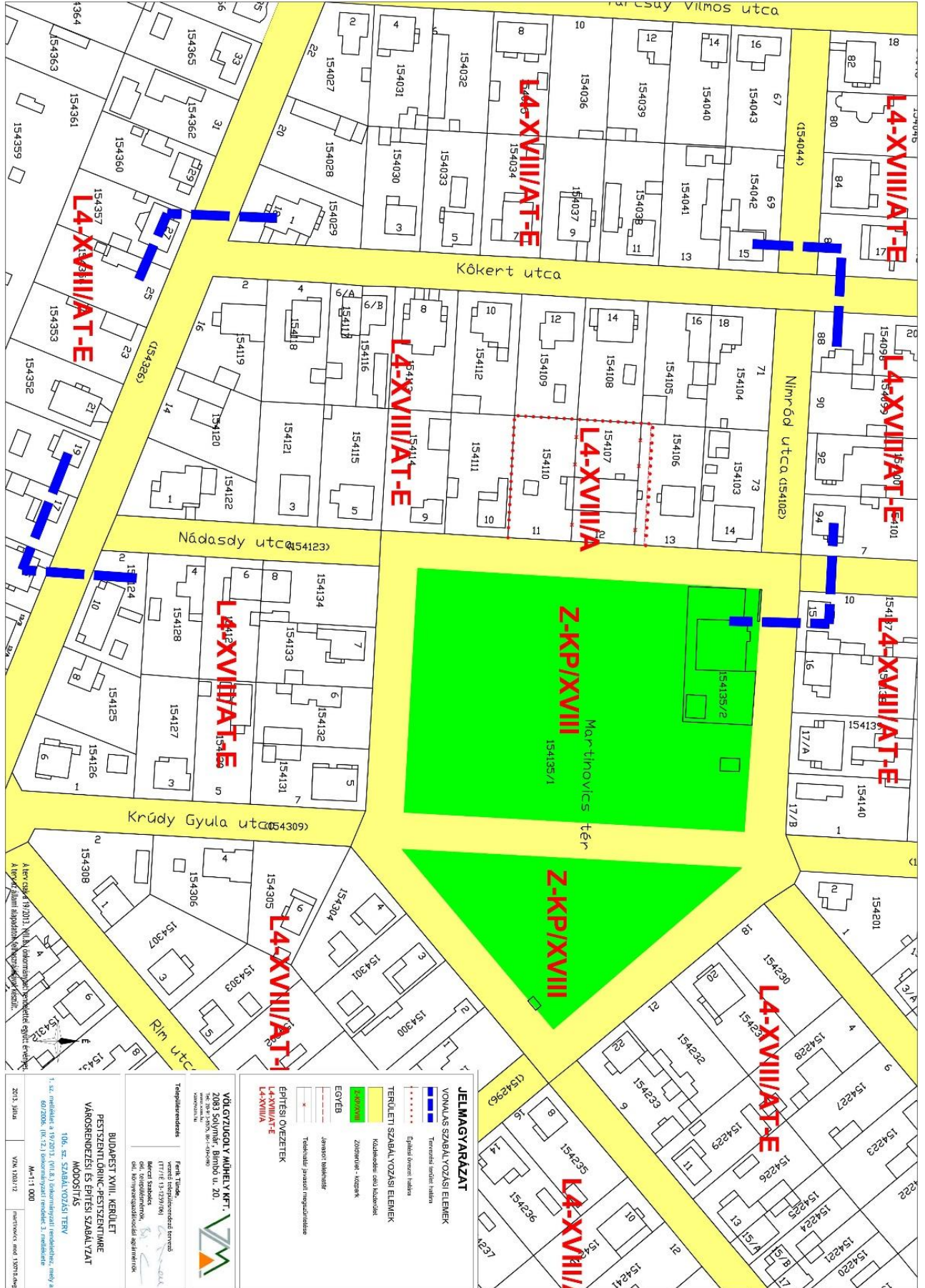
- Bontásra javasolt épület
- Zajlél védendő terület határa

<b>KASIB</b>	Munkácsy Manager Iroda Kft. Sólyhóly: 1183 Budapest, Óhíd ut. 435. Lovászok: 1571 Budapest, Pt. 186.		Tervező: 1459	
	Cím: Budapest XVIII. kerület Pestszentlőrinc Radvány György utca, Bessenyei György utca, Geszty utca, Székely utca, Tóth Árpád utca, Hellekcska utca által határolt terület szabályozási terv			Munkálathoz: 1485
Tervező: 2. számú melléklet Szabályozási terv				Méret: M = 1 : 2000
Készítéskor: Zsigmond Árpád Tervező	Készítéskor: Zsigmond Árpád Tervező	Feldolgozó: Sólyhóly Tervező	Értékelés: 2011. március	

105



# 106. számú szabályozási tervlap



1. sz. melléklet a 17/2013. (VI. 25.) önkormányzati rendelethez, amely a 2013. június 14. napján hatályba lépett 106. számú szabályozási tervet módosítja.

2013. június 17. napján

**VÖLGYJUGOLY MŰHELY KFT.**  
 2083 Solyomvár, Bemő u. 20.  
 Tel.: 06-30-255 90-43-90-90  
 www.volygyugoly.hu

**TERVEZŐK:**  
 Fehér Tibor  
 vezető technikusmérnök  
 Orosz György  
 mérnök  
 Bakcsi Szabolcs  
 mérnök  
 Dr. Csontos Zoltán  
 főosztályvezető mérnök

**BUDAPEST XVIII. KERÜLET  
 PÉSTSZENTLŐRINC-PÉSTSZENTIMRE  
 VÁROSRENDEZÉSI ÉS ÉPÍTÉSI SZABÁLYZAT  
 MÓDOSÍTÁS**

106. SZ. SZABÁLYOZÁSI TERV

**JELMAGYARÁZAT**

VOVONALAS SZABÁLYOZÁSI ELEM  
 Tervezési terület határa

ÉPÍTÉSI ÖVEZETEK  
 L4-XXVIII/AT-E  
 L4-XXVIII/A

TERÜLETI SZABÁLYOZÁSI ELEM  
 Közhatalmas általános közterület  
 Zöldterület - közpark

EGYEB  
 Járókerület határa  
 Tervezési terület megnevezése

**JELMAGYARÁZAT**

VOVONALAS SZABÁLYOZÁSI ELEM  
 Tervezési terület határa

ÉPÍTÉSI ÖVEZETEK  
 L4-XXVIII/AT-E  
 L4-XXVIII/A

TERÜLETI SZABÁLYOZÁSI ELEM  
 Közhatalmas általános közterület  
 Zöldterület - közpark

EGYEB  
 Járókerület határa  
 Tervezési terület megnevezése

**JELMAGYARÁZAT**

VOVONALAS SZABÁLYOZÁSI ELEM  
 Tervezési terület határa

ÉPÍTÉSI ÖVEZETEK  
 L4-XXVIII/AT-E  
 L4-XXVIII/A

TERÜLETI SZABÁLYOZÁSI ELEM  
 Közhatalmas általános közterület  
 Zöldterület - közpark

EGYEB  
 Járókerület határa  
 Tervezési terület megnevezése

**JELMAGYARÁZAT**

VOVONALAS SZABÁLYOZÁSI ELEM  
 Tervezési terület határa

ÉPÍTÉSI ÖVEZETEK  
 L4-XXVIII/AT-E  
 L4-XXVIII/A

TERÜLETI SZABÁLYOZÁSI ELEM  
 Közhatalmas általános közterület  
 Zöldterület - közpark

EGYEB  
 Járókerület határa  
 Tervezési terület megnevezése

**JELMAGYARÁZAT**

VOVONALAS SZABÁLYOZÁSI ELEM  
 Tervezési terület határa

ÉPÍTÉSI ÖVEZETEK  
 L4-XXVIII/AT-E  
 L4-XXVIII/A

TERÜLETI SZABÁLYOZÁSI ELEM  
 Közhatalmas általános közterület  
 Zöldterület - közpark

EGYEB  
 Járókerület határa  
 Tervezési terület megnevezése



# 107-es számú szabályozási tervlap

