


ELŐTERJESZTÉS
a Képviselő-testület

2021. év október hónap 14. napján tartandó ülésére

Előterjesztés tárgya: Javaslat Budapest XVIII. kerület közigazgatási területén lévő névtelen közterületek elnevezésére


Összeállító:

<i>Név</i>	<i>Tisztség</i>	<i>Aláírás</i>
Pórfia Katalin	főosztályvezető (FFF)	


Egyeztetve (Polgármesteri Hivatal):

<i>Név</i>	<i>Tisztség</i>	<i>Aláírás</i>
--		

Az előterjesztés összhangban van a jogszabályokkal:

<i>Név</i>	<i>Tisztség</i>	<i>Aláírás</i>
Telekné dr. Bacsoni Rita	osztályvezető (JTP)	
dr. Kóródi-Juhász Zsolt	főosztályvezető (JTP)	


Pénzügyi, gazdasági szempontból ellenőrizte:

<i>Név</i>	<i>Tisztség</i>	<i>Aláírás</i>
Buzás Lászlóné	főosztályvezető (GFO)	


Jegyzői törvényességi ellenőrzés:

<i>Név</i>	<i>Tisztség</i>	<i>Aláírás</i>
dr. Ronyecz Róbert	jegyző	

Tájékoztatva:

<i>Név</i>	<i>Tisztség</i>	<i>Aláírás</i>
Kassai Dániel	tanácsnok	

Előterjesztő:

<i>Név</i>	<i>Tisztség</i>	<i>Aláírás</i>
Petrovai László	alpolgármester	

Tárgyalja: TFFB**Javasolt meghívott: -**A határozati javaslat elfogadásához minősített többség szükséges / nem szükséges*.Az előterjesztés zárt kezelését kérjük / nem kérjük*.

nyilvános ülés / zárt ülés*		
Mötv. 46. § (2) bekezdés a)	46. § (2) bekezdés b)	46. § (2) bekezdés c)
<u>egyszerű többség / minősített többség*</u>		
Kt. SZMSZ 49. § (1-16.)	egyéb jogszabály:	
hatáskör jogalapja		
Kt. SZMSZ § bekezdés	egyéb jogszabály: Alaptörvény 33. cikk (1) bekezdése	
* megfelelő rész aláhúzendó		

Tisztelt Képviselő-testület!

Budapest közigazgatási területén a közterületek és városrésznevek megállapítása a közterület- és városrésznevek megállapításáról, azok jelöléséről, valamint a házszám-megállapítás szabályairól szóló 94/2012. (XII. 27.) Főv. Kgy. rendelet (továbbiakban: Rendelet) 6. § (5) bekezdése szerint a Fővárosi Közgyűlés hatáskörébe tartozik.

A Rendelet 5. §-a alapján: „Közterület elnevezését és az elnevezés megváltoztatását bárki kezdeményezheti az érintett közterület helye szerinti kerületi önkormányzatnál vagy a Fővárosi Önkormányzatnál.”

Az utcanevek megállapításakor figyelemmel kell lenni a történelmi hagyományokra, a földrajzi környezetre és a nyelvhelyességi követelményekre. Figyelemmel kell lenni továbbá arra is, hogy az utcanév betöltse a tájékozódást elősegítő irányjelző szerepét, és a kerület egyes településrészeiben célszerű az utcaneveket egy-egy fogalomcsoportból (utcanév-bokrosítás) választani.

Fent leírtak figyelembevételével az alábbi, a Budapest XVIII. kerület közigazgatási területén található névtelen közterületek elnevezésére teszok javaslatot:

Hrsz.	Telep megnevezése	Javasolt utcanév	Környező utcák elnevezése
154445	Erzsébettelep	Fonó köz	Gyömrői út
154696	Lónyaytelep	Szegfű köz	Szegfű utca, Virág utca
149029/13	Gloriett – telep	Vércse utca	Vércse utca
150259/129	Szent Lőrinc lakótelep	Alkonyat utca	Est utca
150228/130	Gloriett - telep	Tövishát utca	Tövishát utca
152310/2	Rendessy - telep	Kiss Ernő köz	Kiss Ernő utca
155447/48	Lónyaytelep	Agyagbánya utca	volt agyagbánya területe

157112	Ferihegy	Omnibusz utca	Batár utca, Gyömrői út
150228/135 150228/140	Gloriett - telep	Margita utca	Vaskút utca, Sólyom utca
156103	Halmi erdő	Sólyom utca	Sólyom utca
156109	Halmi erdő	Őszapó utca	Közdülő utca
150228/166	Gloriett - telep	Garázssor utca	Méta utca
150228/106	Gloriett - telep	Csáth Géza utca	Csáth Géza utca
150228/105	Gloriett - telep	Visnyovszky Lajos utca	Visnyovszky Lajos utca
156080	Almáskert	Termény utca	Termény utca
155165/1	Lónyaytelep	Piactér u.	Széchenyi István utca volt Lőrinci piac területe
155146/3	Lónyaytelep	Széchenyi István köz	Széchenyi István utca
145201/52	Alacskai úti lakótelep	Juharos sor	Juharos sor
145201/56	Alacskai úti lakótelep	Nyárfás sor	Nyárfás sor

Az utca elnevezési javaslatokat egyeztetjük a fővárosi utcajegyzékkel, a tervezett utcanevek a Fővárosban nem találhatóak.

Fentiek alapján a névtelen közterületek elnevezése ügyében az alábbi határozati javaslatot terjesztem a Képviselő-testület elé, és kérem annak elfogadását.

Határozati javaslat:

Budapest Főváros XVIII. kerület Pestszentlőrinc-Pestszentimre Önkormányzata Képviselő-testülete úgy dönt, hogy javasolja Budapest Főváros Közgyűlésének, hogy a Budapest XVIII. kerületi

- a) Erzsébettelep 154445 hrsz.-ú névtelen közterületet, mely a Gyömrői útról nyílik, Fonó köznek,
- b) Lónyaytelep 154696 hrsz.-ú névtelen közterületet, mely a Szegfű utca és a Thököly út között található, Szegfű köznek,
- c) Gloriett – telep 149029/13 hrsz.-ú névtelen közterületet, mely a Nemeske utca és a Dráva utca között található, Vércse utcának,
- d) Szent Lőrinc lakótelep 150259/129 hrsz.-ú névtelen közterületet, mely a Nemeske utca és a Dráva utca között található, Alkonyat utcának,
- e) Gloriett - telep 150228/130 hrsz.-ú névtelen közterületet, mely a Benedekfalva utca és a Sólyom utca között található, Tövishát utcának,
- f) Rendessy-telep 152310/2 hrsz.-ú névtelen közterületet, mely a Kiss Ernő utcáról nyílik, Kiss Ernő köznek,
- g) Lónyaytelep 155447/48 hrsz.-ú névtelen közterületet, mely a Thököly utcáról nyílik, Agyagbánya utcának,
- h) Ferihegy 157112 hrsz.-ú névtelen közterületet, mely a Ferihegyi Repülőtérre vezető útról nyílik, Omnibusz utcának,
- i) Gloriett - telep 15228/135 hrsz.-ú névtelen közterületet, mely a Vaskút utca és a Sólyom utca között található, Margita utcának,
- j) Gloriett - telep 150228/140 hrsz.-ú névtelen közterületet, mely a Margó Tivadar utca és a Vaskút utca között található, Margita utcának,


- k) Halmi erdő 156103 hrsz.-ú névtelen közterületet, mely a Közdülő utcáról nyílik, Sólyom utcának,
 - l) Halmi erdő 156109 hrsz.-ú névtelen közterületet, mely a Közdülő utcával párhuzamos, és a 156103 helyrajzi számú útról nyílik, Őszapó utcának,
 - m) Gloriett - telep 150228/105 hrsz.-ú névtelen közterületet, mely a Margó Tivadar utcáról nyílik, Visnyovszky Lajos utcának,
 - n) Gloriett - telep 150228/106 hrsz.-ú névtelen közterületet, mely a Margó Tivadar utcáról nyílik, Csáth Géza utcának,
 - o) Gloriett - telep 150228/166 hrsz.-ú névtelen közterületet, mely a Margó Tivadar utcáról nyílik, Garázssor utcának,
 - p) Almáskert 156080 hrsz.-ú névtelen közterületet, mely az Alacsikai út és a Határ út között található, Termény utcának,
 - q) Lónyaytelep 155161/1 hrsz.-ú névtelen közterületet, mely az Üllői útról nyílik, Piactér utcának,
 - r) Lónyaytelep 155146/3 hrsz.-ú névtelen közterületet, mely a Széchenyi utcáról nyílik, Széchenyi István köznek,
 - s) Alacsikai úti lakótelep 145201/52 hrsz.-ú névtelen közterületet, mely a Tölgy utcáról nyílik, Juharos sornak,
 - t) Alacsikai úti lakótelep 145201/56 hrsz.-ú névtelen közterületet, mely a Tölgy utcáról nyílik, Nyárfás sornak,
- nevezze el.

A Képviselő-testület felkéri a polgármestert, hogy a Fővárosi Közgyűlés döntését követően a jegyző útján gondoskodjon az ingatlanok sorszámozásának (házzámok) megállapításáról, az utcanévtáblák elkészítéséről és kihelyezéséről, valamint az egyéb szükséges intézkedések megtételéről.

Határidő: 2022. december 31.

Felelős: polgármester

Budapest, 2021 OKT 07.

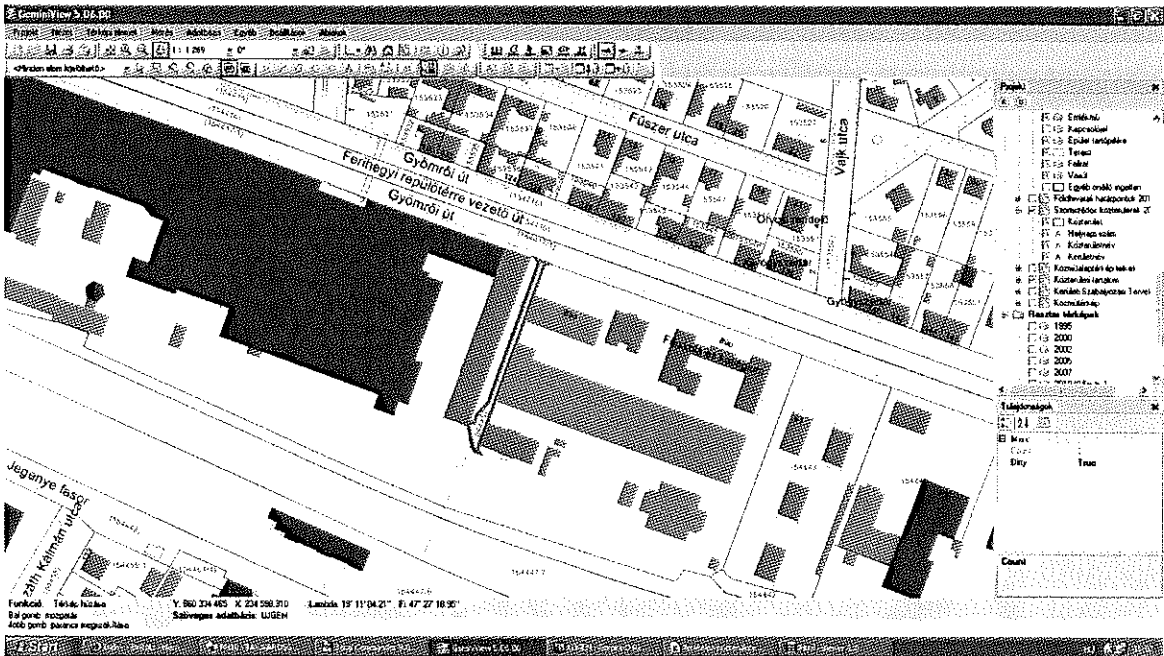



Petrovai László
alpolgármester

Melléklet:

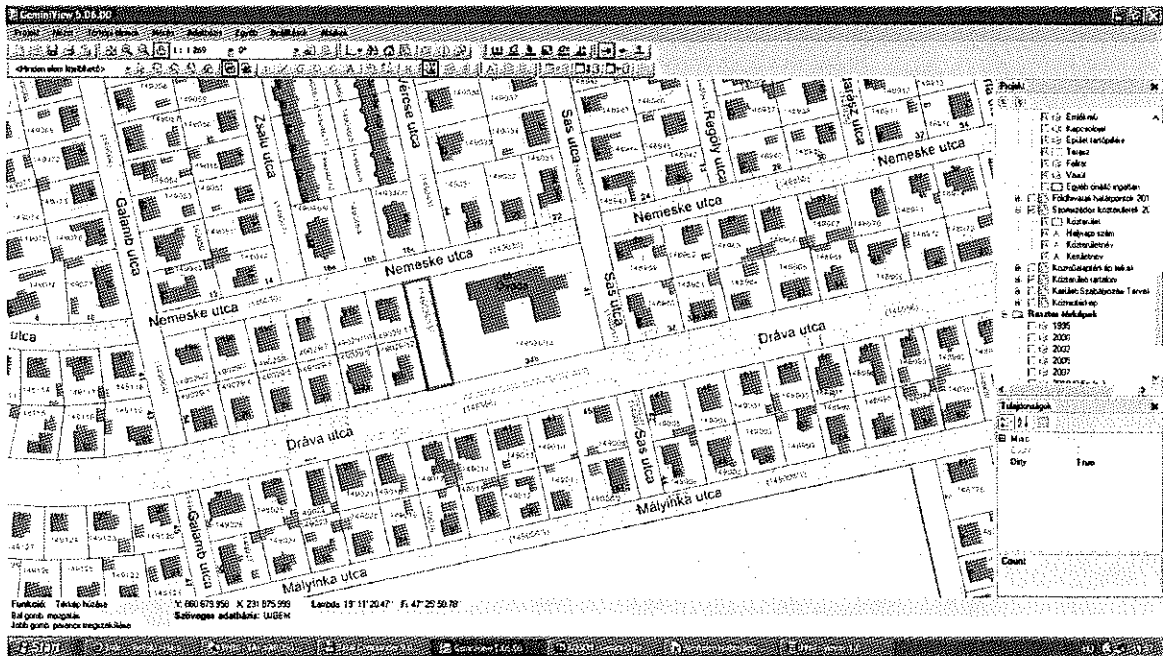
1. sz.: Az érintett közterületek térképkivonata

FONÓ KÖZ

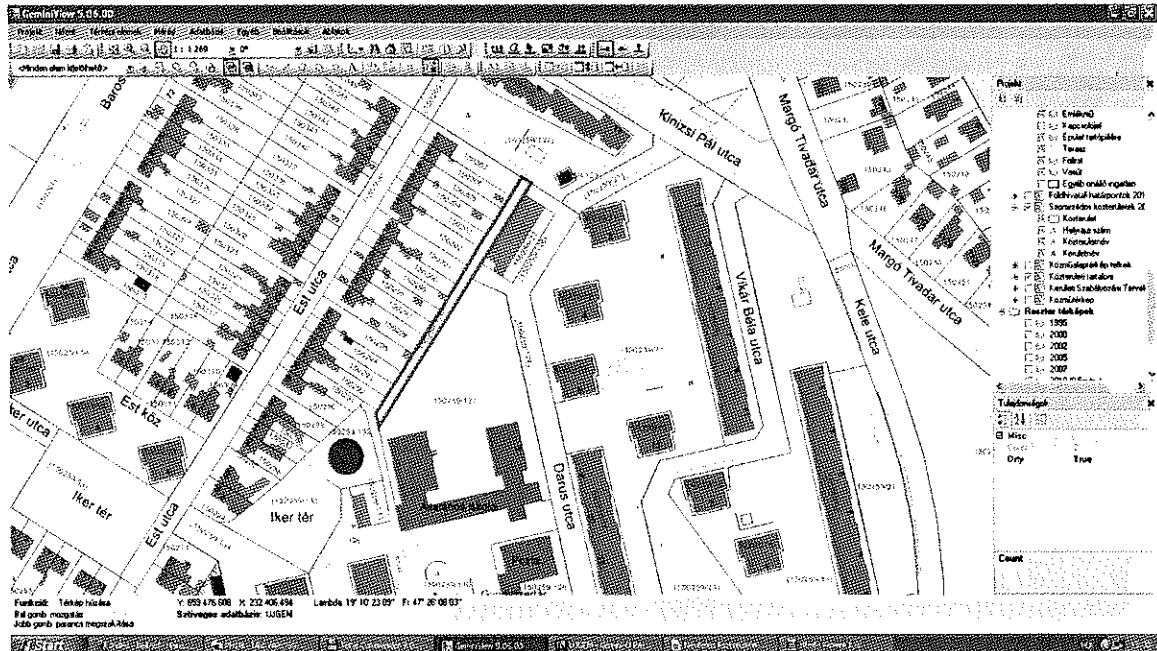



— 5

FOLYTATÓDIK A VÉRCSE UTCA

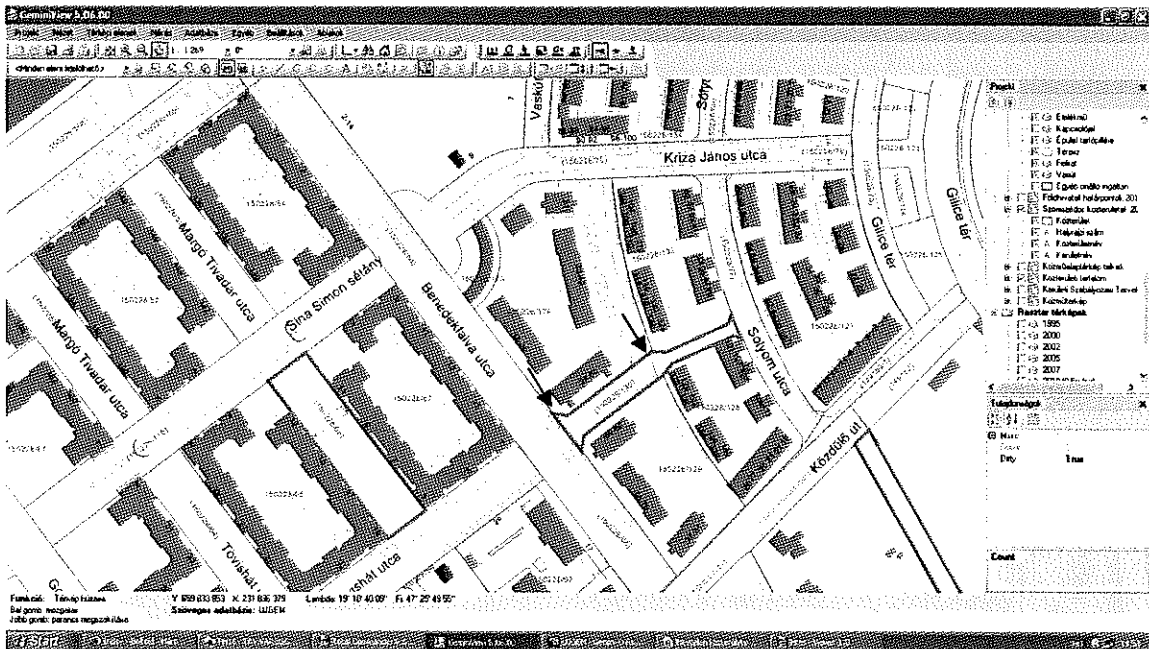


ALKONYAT UTCA

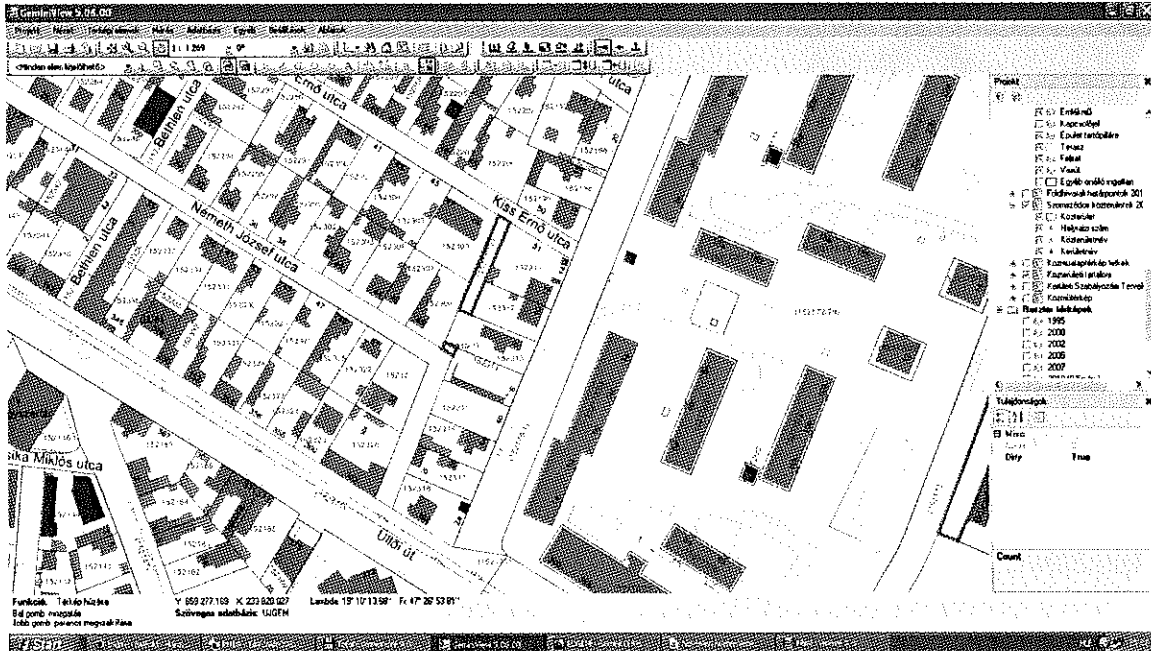


-8-

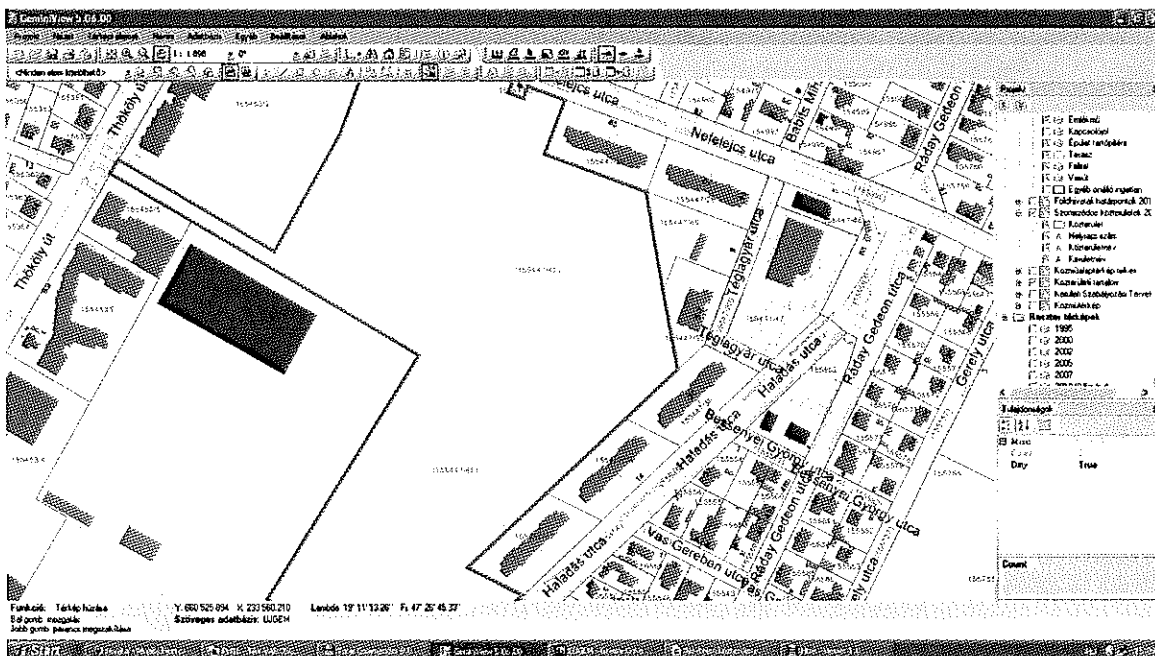

TÖVISHÁT UTCA



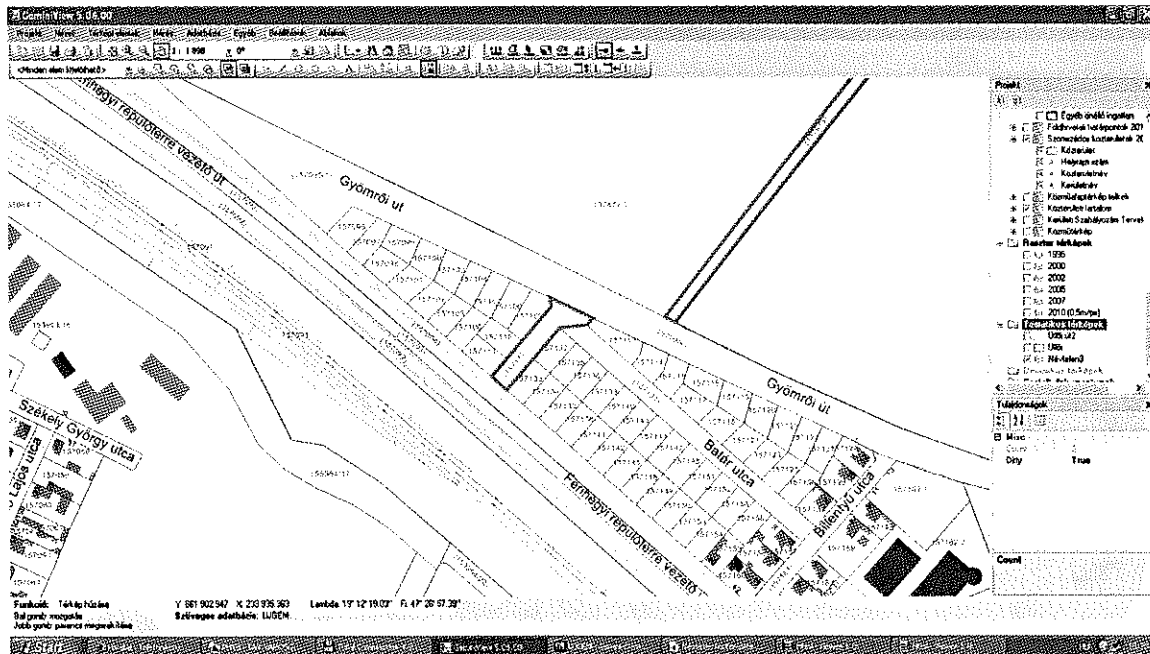
KISS ERNŐ KÖZ



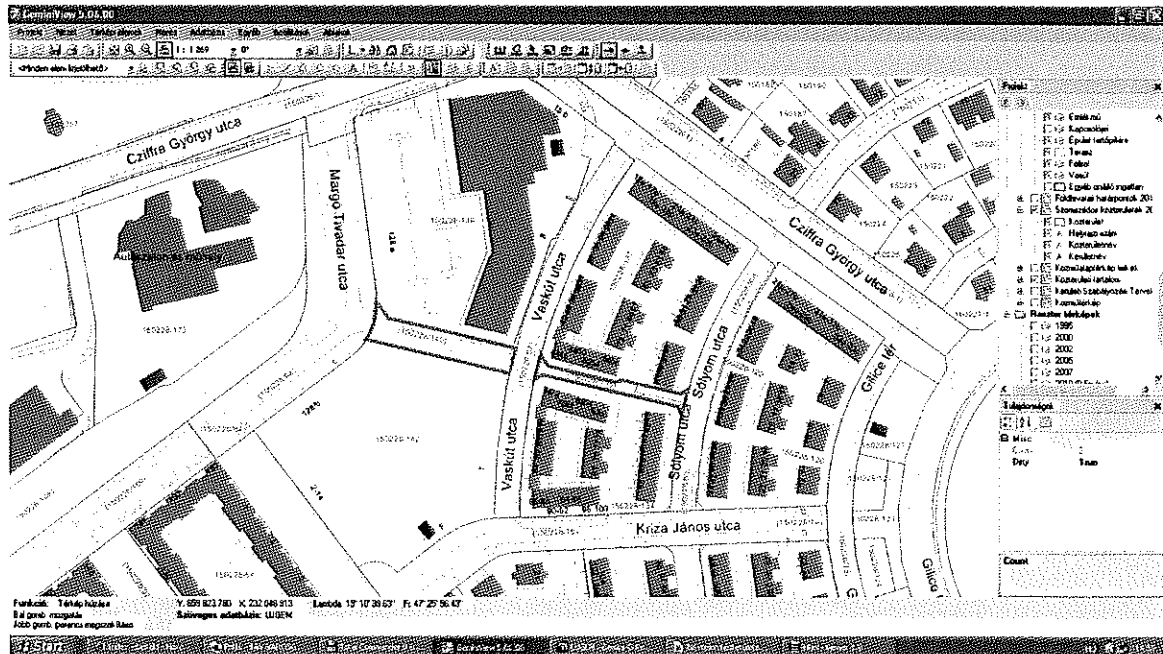
AGYAGBÁNYA UTCA



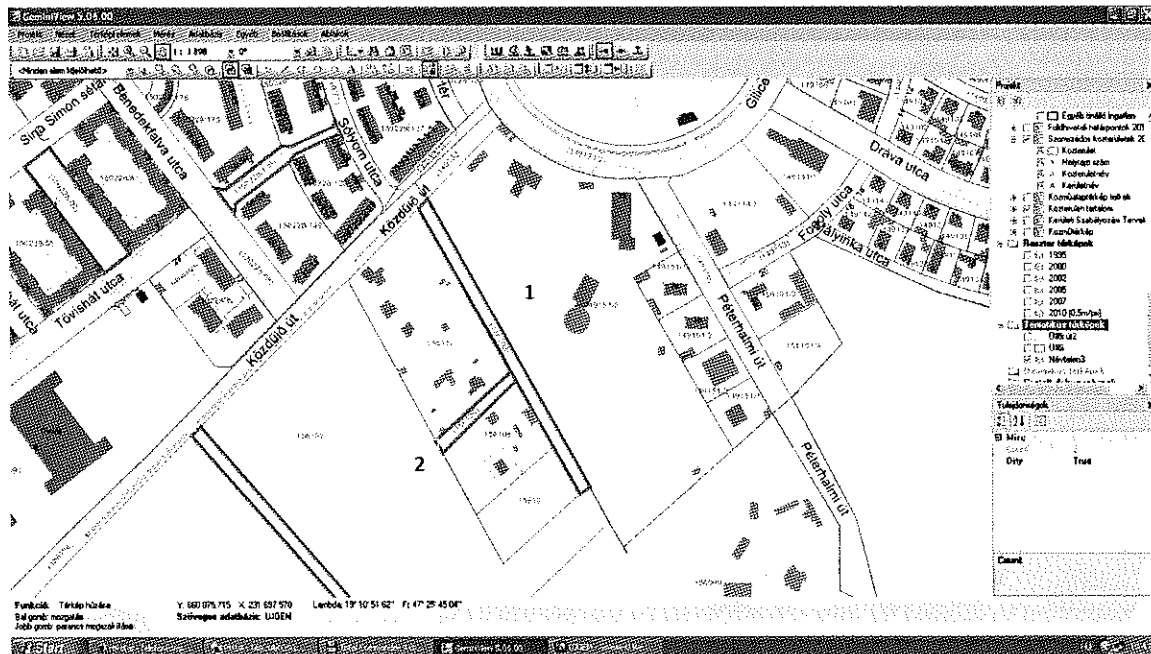
OMNIBUSZ UTCA



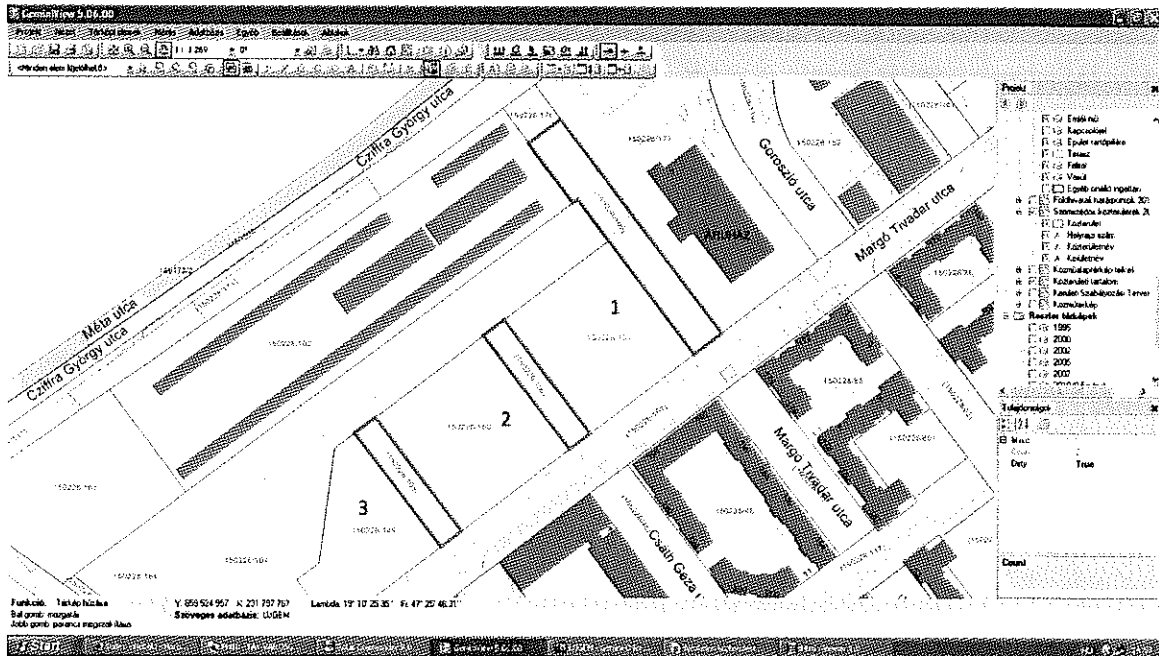

MARGITA UTCA



1. SÓLYOM UTCA FOLYTATÁSA
2. ŐSZAPÓ UTCA



1. GARÁZSSOR UTCA
2. CSÁTH GÉZA UTCA FOLYTATÁSA
3. VISNYOVSZKY LAJOS UTCA FOLYTATÁSA



TERMÉNY UTCA

