



**ELŐTERJESZTÉS**a **Településfejlesztési és Fenntartható Fejlődési Bizottság**2020. év szeptember hónap 22 napján tartandó ülésére

**Előterjesztés tárgya:** Döntés tulajdonosi hozzájárulás iránti kérelemről a Budapest XVIII. kerület, Zádor utca 3. szám előtti közterületen /HRSZ.: (140007/2)/ parkolók építésére vonatkozóan



**Összeállító:**

Név	Tisztség	Aláírás
Juhász Orsolya	FFF vagyongazdálkodási ügyintéző	
Pórfia Katalin	FFF főosztályvezető	

**Egyeztetve (Polgármesteri Hivatal):**

Név	Tisztség	Aláírás

**Az előterjesztés összhangban van a jogszabályokkal:**

Név	Tisztség	Aláírás
dr. Bécs-Kónya Zsuzsanna	JTP jogtanácsos	
dr. Kóródi-Juhász Zsolt	JTP főosztályvezető	


**Pénzügyi, gazdasági szempontból ellenőrizte:**

Név	Tisztség	Aláírás
Buzás Lászlóné	GFO főosztályvezető	


**Jegyzői törvényességi ellenőrzés:**

Név	Tisztség	Aláírás
dr. Ronyecz Róbert	jegyző	

**Tájékoztatva:**

Név	Tisztség	Aláírás
Kassai Dániel	tanácsnok	

**Előterjesztő:**

Név	Tisztség	Aláírás
Körös Péter	alpolgármester	

**Tárgyalja: TUL****Javasolt meghívott:**A határozati javaslat elfogadásához minősített többség szükséges/ nem szükséges\*.Az előterjesztés zárt kezelését kérjük/ nem kérjük\*.

<b>nyilvános ülés / zárt ülés*</b>		
<b>Mötv.46. § (2) bekezdés a)</b>	<b>46. § (2) bekezdés b)</b>	<b>46. § (2) bekezdés c)</b>
<b>egyszerű többség / minősített többség*</b>		
<b>Kt. SZMSZ .....</b>	<b>egyéb jogszabály:.....</b> .....	
<b>hatáskör jogalapja</b>		
<b>Kt. SZMSZ 89. § (2) bekezdés c) pontja</b>	<b>egyéb jogszabály:</b> .....	
<b>* megfelelő rész aláhúzendó</b>		

## Tisztelt Bizottság!

A TRIAUT Műszaki Kereskedelmi és Szolgáltató Kft. (1114 Budapest, Villányi út 8. I. em. 3.) tulajdonosi hozzájárulás iránti kérelmet nyújtott be a 140007/48 helyrajzi számú, természetben a Budapest XVIII. kerület, Zádor utca 3. számú ingatlan előtt található, a (140007/2) helyrajzi számú, Budapest, XVIII. kerület kivett közterület megnevezésű ingatlant érintő útszakaszon parkolók kiépítésére vonatkozóan. A kérelemhez csatolták a 1014/2019 munkaszámú, „Budapest XVIII. ker. Zádor utca 3., HRSZ.: (140007/2) Közterületi parkolók terve” - Egyesített terv - elnevezésű dokumentációt.

Az (140007/2) helyrajzi számú ingatlan tulajdonosa Budapest Főváros XVIII. kerület Pestszentlőrinc-Pestszentimre Önkormányzata (továbbiakban: Önkormányzat).

A kérelem alapján megállapítható, hogy tervezett parkolók a 140007/48 helyrajzi számú ingatlan előtti (140007/2) helyrajzi számú közterületen, a meglévő járda és úttest közötti zöldterületen kerülnének kialakításra.

A tervezési terület jelenleg beépítetlen, füvesített terület, a közút és a telekhatár között helyezkedik el. A tervezett parkoló a fenti helyrajzi számú közterületet illetően, 215 m<sup>2</sup> nagyságú területet érint. A 1014/2019 számú tervdokumentáció alapján, 14 db parkoló és 1 db mozgássérült parkoló kialakítására kerülne sor, figyelembe véve a közvilágítási oszlopok és más már meglévő tereptárgyak (zászlótartó oszlopok) elhelyezkedését, valamint a terület meglévő burkolatainak csatlakozási magasságait.

A Budapest Főváros XVIII. kerület Pestszentlőrinc-Pestszentimre Önkormányzata Képviselő-testületének a Képviselő-testület Szervezeti és Működési Szabályzatáról szóló 42/2011. (XII.20.) önkormányzati rendelete (továbbiakban: Rendelet) szabályozza az önkormányzati tulajdonban lévő ingatlanokon 80 m<sup>2</sup> összalapterületet meghaladó épület, építmény építése, bontása, 80 m<sup>2</sup> alapterületet meghaladó átépítése esetén szükséges tulajdonosi hozzájárulás megadásának hatásköri szabályait. A Rendelet 89. § (2) bekezdés c) pontja és 93. § c) pont ca) alpontja alapján a tulajdonosi hozzájárulás kiadásáról a Településfejlesztési és Fenntartható Fejlődési Bizottság és a Tulajdonosi Bizottság jogosultak döntést hozni.

„A Településfejlesztési és Fenntartható Fejlődési Bizottságra átruházott feladat- és hatáskörök 89.§ (2) Egyéb területen:

c) önkormányzati tulajdonban lévő ingatlanokon végzett beruházásokhoz, felújításokhoz, bontásokhoz szükséges tulajdonosi hozzájárulás megadása, amennyiben a beruházással, felújítással, bontással érintett épület, épületrész, építmény, építményrész alapterülete a 80 m<sup>2</sup>-t meghaladja;”

Kérem a Tisztelt Bizottságot, hogy a fentiek ismeretében szíveskedjen döntést hozni a tulajdonosi hozzájárulás kiadására vonatkozóan.

**Határozati javaslat:**


Budapest Főváros XVIII. kerület Pestszentlőrinc-Pestszentimre Önkormányzata Képviselő-testületének Településfejlesztési és Fenntartható Fejlődési Bizottsága a Képviselő-testület Szervezeti és Működési Szabályzatáról szóló 42/2011. (XII.20.) önkormányzati rendelet 89. § (2) bekezdés c) pontja alapján átruházott hatáskörben úgy dönt, hogy tulajdonosi hozzájárulását adja a Triaut Kft. részére, a Budapest Főváros XVIII. kerület Pestszentlőrinc-Pestszentimre Önkormányzata tulajdonában álló Budapest XVIII. kerület, Zádor utca 140007/2 hrsz.-ú, közterület 215 m<sup>2</sup> területű részén, a 1014/2019 számú tervdokumentáció alapján parkolók kiépítéséhez.

Felkéri és felhatalmazza a polgármestert a tulajdonosi hozzájárulás aláírására.

Határidő: 2020. október 15.

Felelős: polgármester

Budapest, 2020. SZEPT 16.

  
Kőrös Péter  
alpolgármester

**Mellékletek:**

1. sz. melléklet: kérelem
2. sz. melléklet: tervek (U-1 – U-4, K-6)



BUDAPEST FŐVÁROS XVIII. KERÜLET  
PESTSZENTLŐRINC-PESTSZENTIMREI POLGÁRMESTERI HIVATAL

VAGYON- ÉS LAKÁSGAZDÁLKODÁSI IRODA

1184 BUDAPEST, ÜLLŐI ÚT 400. 1675 BUDAPEST, PF. 49. TEL: 296-1300 www.bp18.hu



A MI SZÍVÜGYÜNK

## K É R E L E M

### Tulajdonosi hozzájárulás kiállítása iránt

Alulírott, TRIAUT left (név),  
(állandó lakcím) 114. Bp. Villányi út 8. szám alatti  
lakos kérem, hogy a

14000 €/48; 14000 €/2 helyrajzi számú, természetben a Budapest, XVIII.  
kerület a Zádor utca utca 3 házsámú  
ingatlan (aláhúzendő)

vízbecskötéséhez

gázbecskötéséhez

egyéb célból kültéri parkolóhely kiépítése 14+1 db

a tulajdonosi hozzájárulást megadni szíveskedjenek.

A kérelemhez mellékletként benyújtott 1014/2015 számú tervdokumentáció alapján  
a munkálatok 215 (fm, m2) területet érintenek, a  
Zádor utca megnevezésű közterületre  
vonatkozóan.

Kérem továbbá, hogy az érintett közterületre kiszámított kártalanítási összegről szóló számlát a:  
névre Betonpartner Magyarország left  
és címre 1186 Budapest, Zádor utca 3. állítsák ki.

Aláírásommal adataim kezeléséhez hozzájárulok.

Budapest, 2020. 01. 21.

Köszönettel:

[Handwritten Signature]  
aláírás

Elérhetőség:

Telefon: 06-10-82 32 5 5 3

E-mail: hartai.gabor@triauxt.hu

## EGYESÍTETT TERV

	<b>TRIAUT kft.</b>	Közmű-, út- és Vízépítési Tervező iroda	Székhely, iroda: 1114 Budapest, Villányi út 8./3. Tel/fax.:(1)209-2779, Mobil: (30)254-9353
Megrendelő:	Betonpartner Magyarország Kft. 1186 Budapest, Zádor u.3.	Dátum:	2019. szeptember
Tárgy:	Budapest XVIII.ker. Zádor utca. 3., HRSZ.: (140007/2) Közterületi parkolók terve	Munkaszám:	1014/2019
Részművelet:	<b>Műszaki leírás</b>	Rajzszám:	U-1.
		Méretarány:	-
		Rajzterület:	A4
Ügyvezető:  Jurácsik Gézané	Szakági vezető tervező:  Ittész Miklós	Tervező:  Karácsony Julianna	Ellenőr:  Jurácsik Gézané

## Műszaki leírás

### Tartalomjegyzék

1	Előzmények .....	2
2	Meglévő állapot .....	2
3	Tervezett parkolók .....	2
4	Helyszínrajzi kialakítás .....	2
5	Pályaszerkezet .....	3
6	Vízvezetés .....	3
7	Földmunka .....	3
8	Szegélyek .....	3
8.1	'K' szegély .....	3
8.2	Kiemelt szegély .....	4
8.3	Kerti szegély .....	4
9	Forgalomtechnika .....	4
10	Közművek .....	4
11	Munkavédelem .....	4
12	Tűzvédelem .....	5
13	Építési előírások .....	5

## **1 Előzmények**

A Betonpartner Magyarország Kft. megbízásából elkészítettük a Budapest XVIII. kerület Zádor utca 3. hrsz.:140007/48 Közterületi parkolók terve tárgyú magasépítési engedélyezési terv közlekedési alátámasztó munkarészt.

## **2 Meglévő állapot**

A jelenlegi állapotról részletes geodéziai felmérés készült EOVS koordináta rendszerben, Balti alappmagasságokkal. A geodéziai felmérés a tervezés kiinduló pontja.

## **3 Tervezett parkolók**

A tervezett parkolók a 140007/48 hrsz telek előtti közterületen (hrsz.: (140007/2)), a meglévő járda és úttest közötti zöldterületen kerülnek kialakításra.

A tervezési terület jelenleg beépítetlen, füvesített terület a közút és a telekhatár között. A területen 14 db parkolót és 1 db mozgássérült parkolót terveztünk elhelyezni, figyelembe véve a közvilágítási oszlopok és más tereptárgyak (zászlótartó oszlopok) elhelyezkedését.

A tervezett parkolók összhangban vannak a terület meglévő burkolatainak csatlakozási magasságaival.

## **4 Helyszínrajzi kialakítás**

A tervezett parkolók helyszínrajzi kialakítása az U-3. részletes helyszínrajzon található.

A tervezett parkolók a meglévő burkolt út (140007/2) szegélyeihez csatlakoznak. A magassági kialakítást az U-3 részletes helyszínrajzon a szintek megadásával, valamint az U-4 Mintakeresztszelvények tervrajzon az esések megadásával ábráztuk.

Közel 44 m hosszban 14 db 2,50x5,00 m méretű és egy db 3,60x5,50 m méretű mozgáskorlátozott parkoló került kialakításra, a területen lévő 2 db közvilágítási oszlop elhelyezkedésének figyelembe vételével, az A-A metszeten ábrázolt módon. A parkolók burkolata gyephezagos beton térkő burkolat, mosott kavicsal töltve.

A meglévő útburkolathoz a parkolók 'K'-szegéllyel csatlakoznak. A parkolók és a zöldfelületek közé kiemelt szegély épül. A parkolók zöldfelülethez csatlakozó végén a kiemelt szegély helyenként megnyitásra kerül a burkolat csapadékvíz elvezetése miatt.

A tervezett parkoló hosszirányban a 'K'-szegély mentén a meglévő útpálya szinteket követi, a zöldfelület felé 0,50% eséssel kerül kialakításra.

## **5 Pályaszerkezet**

*A tervezett parkolók burkolatának pályaszerkezete:*

- 8 cm vtg. gyephézagos beton térkő burkolat, mosott kaviccral töltve
- 3 cm vtg. ágyazó zúzalék (2-4 mm szemnagyság)
- 35 cm vtg. FZKA 0/32 zúzottkő alap
- 25 cm vtg. homokos kavics

A pályaszerkezet teljes vastagsága 71 cm.

## **6 Vízvezetés**

A tervezett burkolatokról a csapadékvizeket a tervezett parkolók és a meglévő járda közötti zöldterületben kialakított szikkasztó árokba vezetjük be. A csapadékvizek bevezetéséhez a tervezett kiemelt szegélyt 1 méterenként 10 cm-t meg kell nyitni, hogy a gyephézagos térkő burkolatról be nem szivárgó többlet csapadékvíz a tervezett árokba kerülhessen.

Az árok a mintakeresztmetszvényen ábrázolt módon kerül kialakításra. Fenékszélesség és mélység 30 cm, 1:1 rézsűvel, kulékaviccral feltöltve.

Jelenleg a meglévő útnál nincs csapadékvíz elvezetés, de a tervezett parkolók burkolatáról nem kerül az úttestre többlet csapadékvíz.

## **7 Földmunka**

A tervezett parkolók pályaszintje alatt a meglévő talajt a pályaszerkezet teljes vastagságában ki kell emelni. A tervezett burkolat alatt a talaj teherbírása legalább  $E_2 = 30 \text{ MN/m}^2$  kell hogy legyen, a tömörség pedig a felső 50 cm-ben  $\text{Trg} = 95\%$  kell legyen.

## **8 Szegélyek**

A tervezett burkolatok csatlakozásánál és a zöldfelület határán szegélyek épülnek, ez egyszerre megakadályozza a burkolatok kidőlését, fizikai elkorlátozást, vagy épp ellenkezőleg, átjárhatóságot biztosít funkciójának megfelelően.

### **8.1 'K' szegély**

'K' szegély épül a tervezett parkolók és a meglévő út csatlakozásánál. A 'K' szegély 5,00 cm magasságkülönbséget eredményez, amely alacsony felépítésű autóval is átjárható. Az előre gyártott 'K' szegély elemek C12/15 beton alaptestbe építendőek.



## **8.2 Kiemelt szegély**

Kiemelt szegély épül a tervezett parkolók és a határoló zöldfelületek csatlakozásához, szintkülönbséget képezve az átjárhatóság megakadályozására. Az előre gyártott kiemelt szegély elemek C12/15 beton alaptestbe építendőek.

A szikkasztóárok mellett épülő kiemelt szegélyt 1 méterenként 10 cm-t meg kell nyitni a csapadékvíz elvezetés miatt.

## **8.3 Kerti szegély**

Kerti szegély épül a tervezett mozgássérült parkoló és a meglévő járda burkolata között. A kerti szegély magasságkülönbséget nem eredményez, átjárhatóságot biztosít a parkolóból a járdára.

Előre gyártott kerti szegély elemek építendőek C12/15 beton alaptestbe.

## **9 Forgalomtechnika**

A tervezett létesítmények a meglévő forgalomtechnikai kialakításon nem változtatnak.

## **10 Közművek**

Az e-közmű rendszeren keresztül az érintett közműszolgáltatóktól adatszolgáltatást kértünk. Az adatszolgáltatás megtörténte után a közművekkel ellátott közműhelyszínrajzot az e-közmű rendszeren keresztül beküldjük közműegyeztetésre.

Az érintett közműkezelők előírásait be kell tartani.

## **11 Munkavédelem**

A munkavégzés során, valamint az elkészült építményeknek ki kell elégíteni a magyar jogszabályokban és szabványokban előírt munkavédelmi követelményeket. A munkavédelmi és balesetelhárítási óvórendszabályokat a legszigorúbban be kell tartani. A tervek az előírások betartásával készültek és egyúttal biztosítják az építéshez az előírások betartásának feltételeit. A kivitelező munkavédelmi felelőst - esetleg felelősöket - köteles kijelölni és biztosítani kell, hogy munkavégzés idején mindig legyen a helyszínen munkavédelmi felelős.

Ez a tervdokumentáció munkavédelemről szóló 1993. XCIII. törvény szerint készült, figyelembe véve az érvényes egészségügyi munkavégzés biztonságát szolgáló szabályokat, szociális előírásokat és a különleges kivitelezési technológiákat.

Többek között:- 2/1981. (II. 7.) EÜM sz. rendelet előírásait.

Felhívjuk a figyelmet a KPM Közúti Főosztály 765.116/1967. sz. "Az útépitési munkahelyek elkorlátozására" c. utasítás figyelembevételére, illetve betartására.

Az építkezés alatt az utak forgalmi rendjében szükséges változásokra forgalomtechnikai tervet kell készíteni és azt a területileg illetékes útkezelőhöz jóváhagyásra be kell nyújtani. Forgalomterelésnél és elkorlátozásnál minden vonatkozásban be kell tartani az ÚT 2-1.119:2007. kézikönyv és egyéb vonatkozó szabványok, rendeletek előírásait. A forgalom irányítását csak kiképzett és vizsgázott dolgozók végezhetik. Az ideiglenes közúti jelzéseket a 20/1984.(XII.21.) KM számú rendelet, ill. a módosítására kiadott 2/1999 (I.18.) KHVM rendelet szerint kell kihelyezni. Közművek átépítésénél a szaktervek előírásait be kell tartani. A villamos távvezetékek biztonsági övezetén belül munkagépeket várakoztatni, vagy üzemanyagot tárolni nem szabad!

A tervezés a közúti közlekedés szabályairól (KRESZ) szóló többször módosított 1/1975. (II. 5.) KPM-BM számú rendelet előírásait figyelembe vette.

## **12 Tűzvédelem**

A munkavégzés során, valamint az elkészült építményeknek ki kell elégíteni az Országos Tűzvédelmi Szabályzatról szóló 54/2014. (XII. 5.) BM rendelet által előírt tűzvédelmi követelményeket.

A tűzvédelmi és egyéb előírásokat a legszigorúbban be kell tartani. Az építés során a területre szállított, raktározott, felhasználásra kerülő tűzveszélyes anyagokkal kapcsolatban az előírásoknak megfelelő óvintézkedéseket meg kell tenni. A szükséges tűzoltó berendezések és eszközök készenlétéről gondoskodni kell, s megfelelő tűzjelzést is biztosítani kell.

## **13 Építési előírások**

1. A munkálatok megkezdését az illetékes hatóságoknál a munka megkezdése előtt be kell jelenteni.

2. A feltüntetett állapottól eltérő adatok esetén a mérnököt értesíteni kell abban az esetben, ha az eltérés akadályoztatást vagy tervmódosítást igényel.

3. Az építés folyamán az összes vonatkozó előírás, az ÉKSz- szabványok, az építési engedélyben foglaltak betartása kötelező.

4. Az alkalmazott anyagok minőségére vonatkozó bizonylatokat az építési naplóhoz csatolni kell. (Az alkalmazott anyagokat lásd az egyes tervdarabok anyagkimutatásán.)

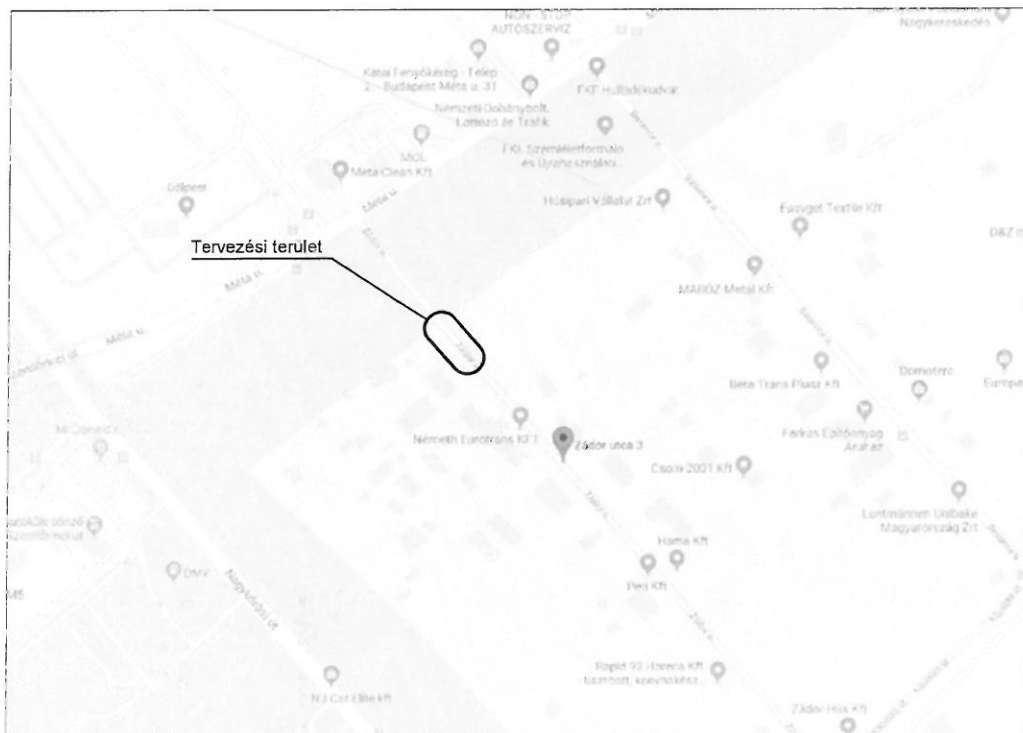
5. A munkát csak az építési engedély birtokában szabad megkezdeni. Az engedélyben, ill. a közműtulajdonosok hozzájárulásában, véleményében foglaltakat szigorúan be kell tartani.

6. A munkák befejezése után a megépült állapotot feltüntető tervet (átadási, megvalósítási dokumentáció) szükséges készíteni.




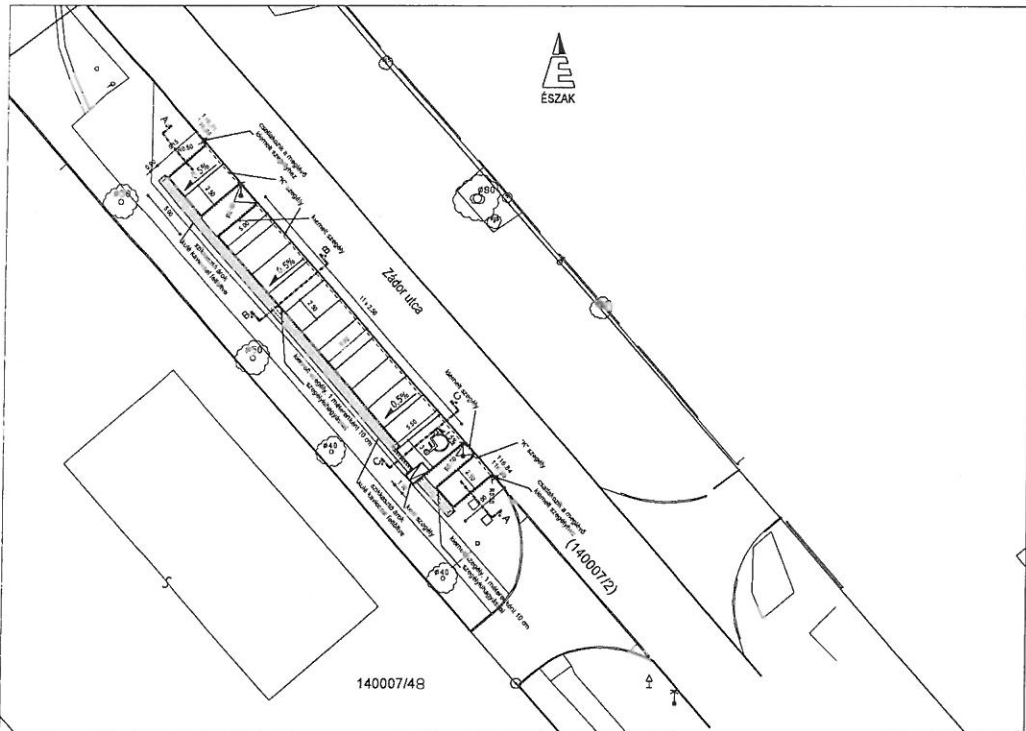
**EGYESÍTETT TERV**

		Képzés, dr. dr. Varga	1114 Budapest, Városliget utca 832
		Tervező neve	Tel.: (06) 30 117 117; Mobil: (06) 34 933
Megnevezés	Betonszertartó Alap; aránylag KRT 1186 Budapest, Zádor u.3.	Dátum	2019. szeptember
Tervező	Budapest XVIII ker. Zádor utca, HRSZ. (14007748) Környezeti parkolóterv	Méret	101/019
Építési státusz	Áttekinthető térkép	Alaprajz	U-2
Építési státusz		Építési	Ad
Építési státusz		Tervező	
Építési státusz		Ellenőrző	



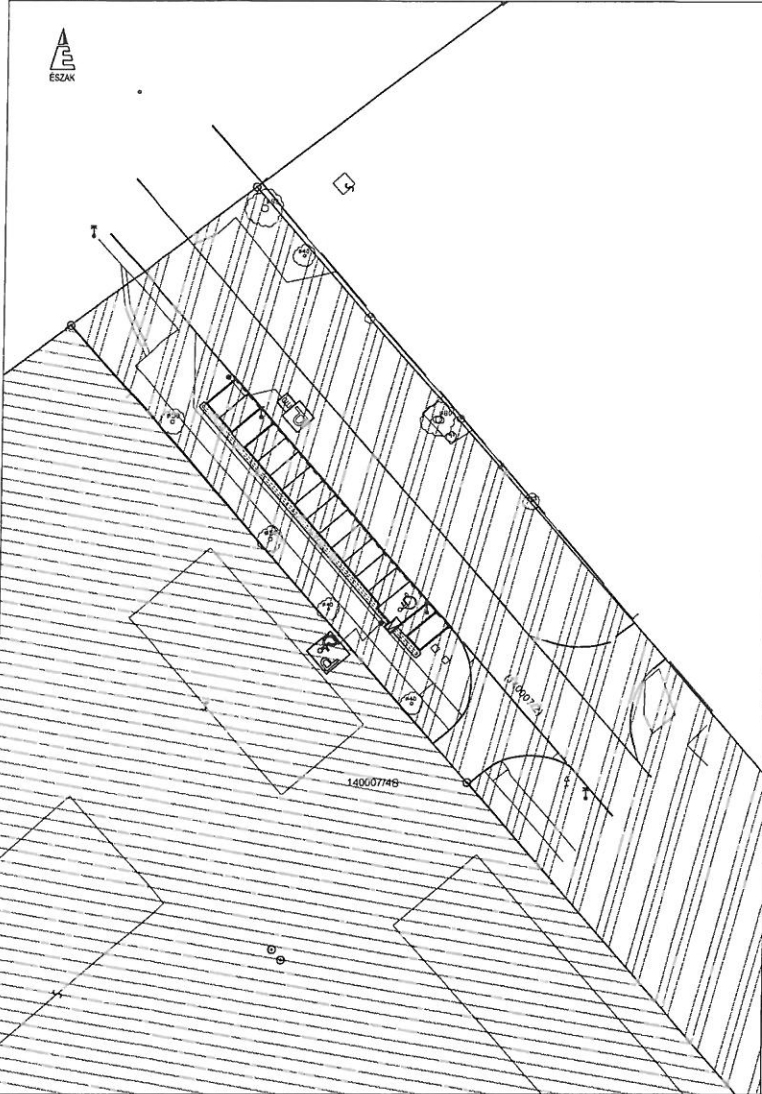
EGYESÍTETT TERV

		Kérelm. és le- Yárplási Tervezési osztály	Tervezési osztály 1114 Budapest, V. Blikk u. 8-9/2 Telefon: 06-1-279, Mobil: 30-254-9353
Nyilvános	<b>Beépítéstervezési terv</b> 1186 Budapest, Zádor u. 3.	Dátum	2019. szeptember
Típus	Budapest XVIII. ker. Zádor utca, HRSZ: (140007-48) Közterületi parkolóok terve	Munka szám	1014/2019
Feladat	Áttekintő térkép	Leírás	1:2
Építész	Jurátsk Csabáné	Tervező	Jurátsk Csabáné
Építési vezető	Jurátsk Csabáné	Ellenőrző	Jurátsk Csabáné



EGYESÍTETT TERV

		Képviselet: 1114 Budapest, Városház tér 1/A Telefonszám: +36 (0)1 254-9333
Megnevezés: <b>Beépítéstervezési terv</b> Budapest XVIII. ker. Zádor utca 3. HRSZ.: (140007/48) Közterületi parkolóterv	Dátum: <b>2019. szeptember</b> Alkotószám: <b>1014/2019</b> Méretarány: <b>1:3.1</b> Lapméret: <b>297 x 420</b>	Tervező: <b>Jurcsák Gábor</b> Ellenőrző: <b>Jurcsák Gábor</b>
Részletes helyszínrajz	297 x 420	Tervező: <b>Karácsony Judit</b> Ellenőrző: <b>Jurcsák Gábor</b>
Főtervező: <b>Jurcsák Gábor</b> Ábrák készítője: <b>Jurcsák Gábor</b>	Szakmai vezető: <b>Illés Miklós</b>	Tervező: <b>Karácsony Judit</b> Ellenőrző: <b>Jurcsák Gábor</b>



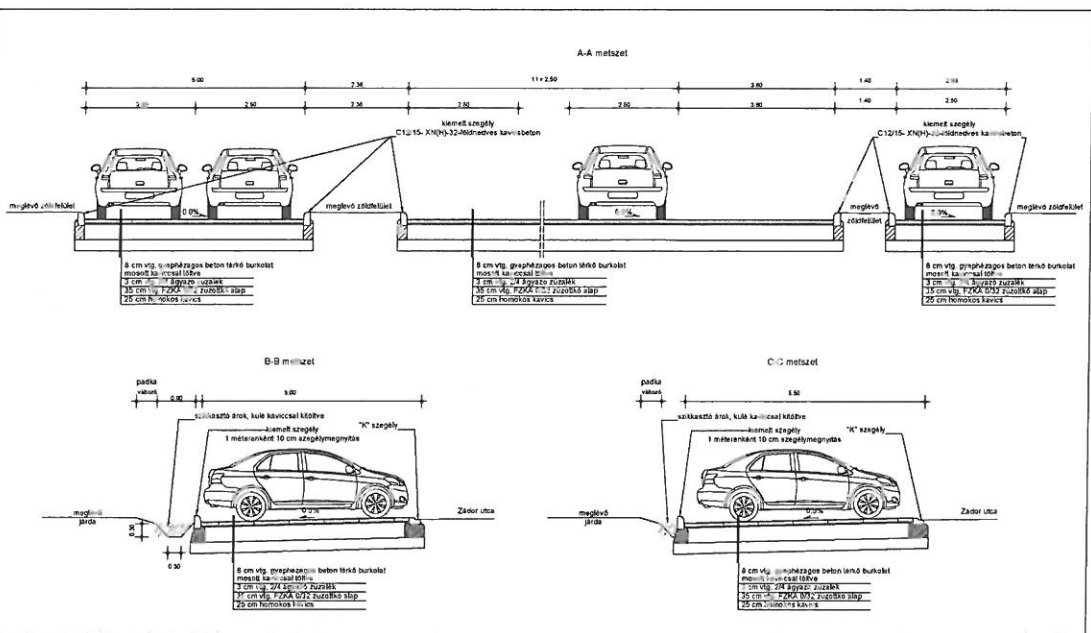
XVIII. ker. Önk. tulajdona és kezelése



Betonpartner Magyarország Kft. tulajdona és kezelése

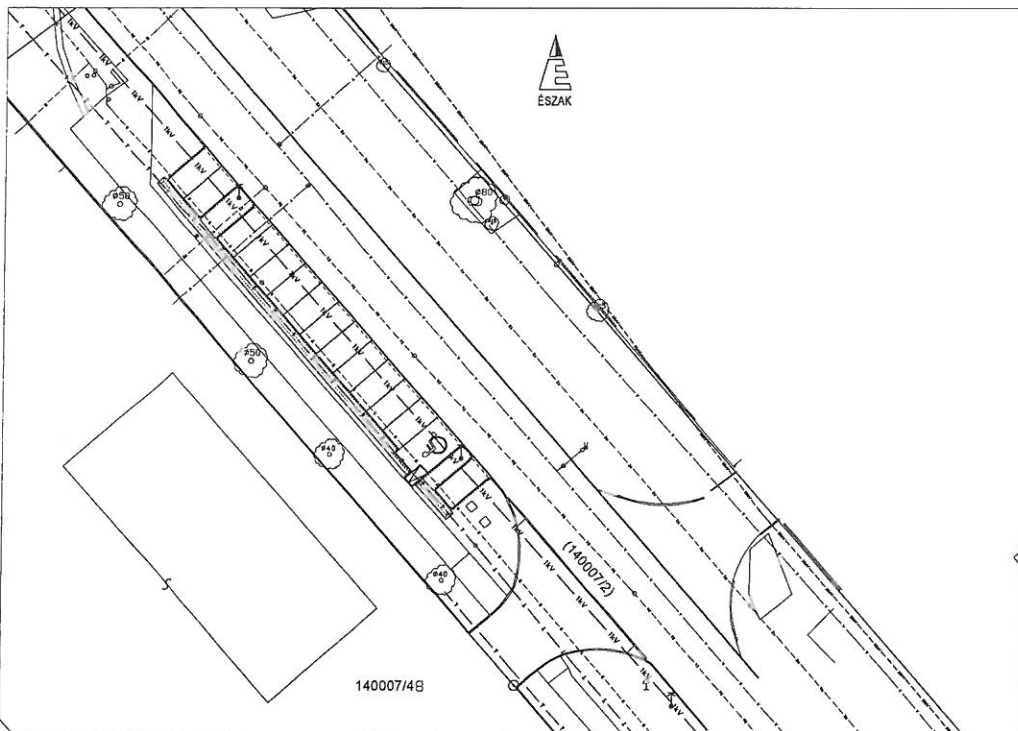
### EGYESÍTETT TERV

 <b>TRIAUT</b> kft.	Közmér., út- és Vízépítési Tervező iroda	Székhely, iroda 1114 Budapest, Villányi út 8.13. Tel./fax: (1)209-2779, Mobil: (30)254-9353
	Megrendelő: <b>Betonpartner Magyarország Kft.</b> 1186 Budapest, Zádor u.3.	
Tago: Budapest XVIII. ker. Zádor utca. 3., HRSZ.: (140007/48) Közterületi parkolók terve		Dátum: 2019. szeptember Munkaszám: 1014/2019 Rajzsám: U-3.2
Részművel: <b>Tulajdonosi és lehatárolási terv</b>		Méretarány: 1:500 Rajzterület: A3
Ötvezető:  Jurácsik Gézánc	Szakági vezető/tervező:  Ittész Miklós	Tervező:  Karácsony Julianna
		Ellenőr:  Jurácsik Gézánc



**EGYESÍTETT TERV**

	Készítve: 2019. Végleges: 2019. Tervező:	Székhely: 1134 Budapest, V. Uray utca 25. Telef: +36-1-206-1779, Mobil: 06-30-34-3111
	<b>Betonpartner Magyarország Kft.</b> 1134 Budapest, Zádor u. 3.	
Projekt: Budapest XVIII. ker. Zádor utca 3. HRSZ: (140907/48) Körtérletű parkoló térvé	Éves: 2019. Méret: 1:1-4 Tétel: 1-50	Dátum: 2019. Állapot: A4
<b>Munkakeresztelvények</b>		
Tervező: [Signature] Ábrák készítője: [Signature]	Rajz: [Signature] Munka felőle: [Signature]	Tervező: [Signature] Ábrák készítője: [Signature]



- Jelmagyarázat:
- Meglévő vízvezeték
  - Meglévő szennyvíz csatorna
  - Meglévő gázvezeték
  - Meglévő 1 kV-os közvilágítás kábel
  - Meglévő 10 kV-os földkábel
  - Meglévő távközlési hálózat Magyar Telekom

EGYESÍTETT TERV

<b>TRIAUT</b> Kft.		Külső, belső Válgatalak	1114 Budapest, Váci utca 10. E. 13.
1186 Budapest, Zádor u. 3.		Tervező kódja	Tel./Fax: (+36) 98-2779, Mobil: 30/254-9333
Dátum	2019. szeptember	Ábratjel	1014/2019
Projekt	Budapest XVIII. ker. Zádor utca., HRSZ.: (140007/48)	Ábratjel	K-5
Ábratjel	Köztisztviselői parkoló terv	Méret	1:250
Közműterv		Ábratjel	A4
Dy. és Jurátsk György	Statisztika Iltés Miklós	Tervező Károlyi Judit	Dy. és Jurátsk György

140007/48