

Előterjesztés száma:

ELŐTERJESZTÉS

a Képviselő-testület/ Tulajdonosi Bizottság*
2017. év október hónap 09. napján tartandó ülésére

TUL-94

Előterjesztés tárgya: A 263/2016. (VI.23.) sz. TUL-határozat módosításával kapcsolatos döntéshozatal

Előterjesztő:

| Név | Tisztség | Aláírás |
|-------------------------|----------------|---------|
| dr. Lévai István Zoltán | alpolgármester | |

Összeállító:

| Név | Tisztség | Aláírás |
|----------------|--------------------------------------|----------------|
| Pagony Mónika | lakás és vagyongazdálkodási referens | Pagony Mónika |
| Pórfia Katalin | VLI irodavezető | Pórfia Katalin |

Az előterjesztés összhangban van a jogszabályokkal:

| Név | Tisztség | Aláírás |
|-----------------------------|----------------------------|-------------------|
| dr. Vrana Réka | JKPI csoportvezető | dr. Vrana Réka |
| Somogyiné dr. Szatmári Nóra | JKPI irodavezető-helyettes | |
| dr. Molnár Ildikó | címzetes főjegyző | dr. Molnár Ildikó |

Pénzügyi, gazdasági szempontból ellenőrizte:

| Név | Tisztség | Aláírás |
|-----------------|-----------------------------------|-----------------|
| dr. Kantí Gábor | gazdasági vezető, GKI irodavezető | dr. Kantí Gábor |

Egyeztetve, tájékoztatva:

| Név | Tisztség | Aláírás |
|-----|----------|---------|
| | | |
| | | |

Tárgyalja: -

Javasolt meghívott: -

A határozati javaslat elfogadásához minősített többség szükséges/ nem szükséges*.
Az előterjesztés zárt kezelését kérjük/ nem kérjük*.

| <u>nyilvános ülés / zárt ülés*</u> | | |
|---|---------------------------------|-----------------------|
| Mötv.46. § (2) bekezdés a) | 46. § (2) bekezdés b) | 46. § (2) bekezdés c) |
| <u>egyszerű többség / minősített többség*</u> | | |
| Kt. SZMSZ 49. § (1-16.) | egyéb jogszabály:..... | |
| hatáskör jogalapja | | |
| Kt. SZMSZ 93. § (k) pontja | egyéb jogszabály: | |
| * megfelelő rész aláhúzendó | | |

Tisztelt Tulajdonosi Bizottság!

A 145201/83 hrsz.-ú, természetben 1188 Budapest, Határ u. 8. szám alatt található, 764 m² nagyságú belterületi kivett lakóház, udvar megnevezésű ingatlan tulajdoni lap szerinti tulajdonosai 50/200-ad részben Budapest Főváros Önkormányzata (a továbbiakban: Fővárosi Önkormányzat), 50/200-ad részben Budapest Főváros XVIII. kerület Pestszentlőrinc-Pestszentimre Önkormányzata (a továbbiakban: Önkormányzat), 34/200-ad részben Pártus Ingatlanforgalmazó és Kereskedelmi Kft. (a továbbiakban: Pártus Kft.), 66/200-ad részben pedig Misinczki István.

A Pártus Kft. kezdeményezésére 2016-ban – amikor az ingatlannak még 3 tulajdonosa volt: a Fővárosi Önkormányzat, az Önkormányzat és a Pártus Kft. – „Közös tulajdonban álló ingatlan használatáról szóló megállapodás” tervezet készült.

A Rihmer Károly által készített 2. számú változási vázrajz alapján a Tulajdonosi Bizottság a 263/2016. (VI.23.) számú határozatával hozzájárult a háromoldalú megállapodás megkötéséhez.

A megállapodás az időközbeni tulajdonos váltások, a Fővárosi Önkormányzat Jogi Főosztályával és a Pártus Kft. jogi képviselőjével történő folyamatos egyeztetések miatt aláírásra még nem került.

Tekintettel arra, hogy időközben új tulajdonosa is lett az ingatlannak, Misinczki István személyében, ezért a korábbi háromoldalú megállapodás négyoldalúvá vált.

A négyoldalúvá vált használati megállapodásnak ugyanaz a – Rihmer Károly által készített – 2. számú változási vázrajz képezi az alapját, mint amelyen a korábbi bizottsági döntés alapult, így a használt terület szempontjából az Önkormányzat tekintetében a megállapodás tartalma változatlan maradt.

A Budapest Főváros XVIII. kerület Pestszentlőrinc-Pestszentimre Önkormányzata Képviselő-testületének a Képviselő-testület Szervezeti és Működési Szabályzatáról szóló 42/2011.(XII.20.) önkormányzati rendelete 93. § k) pontja szerint az önkormányzati

érdekeltségű osztatlan közös tulajdonban levő ingatlanok vonatkozásában a használati megállapodás megkötéséről a Tulajdonosi Bizottság dönt.

93. § k) A Tulajdonosi Bizottság dönt az önkormányzati érdekeltégű osztatlan közös tulajdonban levő ingatlanok vonatkozásában a használati megállapodás megkötéséről.

Fentieket figyelembe véve az alábbi határozati javaslatot terjesztjük a Tisztelt Bizottság elé:

Határozati javaslat:

Budapest Főváros XVIII. kerület Pestszentlőrinc-Pestszentimre Önkormányzat Képviselő-testületének Tulajdonosi Bizottsága a Képviselő-testület Szervezeti és Működési Szabályzatáról szóló 42/2011.(XII.20.) önkormányzati rendelete 93. § k) pontja alapján átruházott hatáskörben úgy dönt, hogy a 263/2016. (VI.23.) sz. TUL-határozatot az alábbiak szerint módosítja:

Budapest Főváros XVIII. kerület Pestszentlőrinc-Pestszentimre Önkormányzata a 145201/83 hrsz.-ú, természetben 1188 Budapest, Határ u. 8. szám alatt található ingatlanra vonatkozóan használati megállapodás megkötéséhez a 2. számú változási vázrajz alapján hozzájárul.

Felkéri és felhatalmazza a polgármestert a négyoldalú megállapodás Budapest Főváros Önkormányzatával történő egyeztetésére, és véglegesítést követően a megállapodás aláírására.

Határidő: 2017. december 31.

Felelős: polgármester

Budapest, 2017 OKT. 06



dr. Lévai István Zoltán
alpolgármester

Melléklet:

- 1./ Használati megállapodás a Budapest XVIII. kerület 145201/83 helyrajzi szám alatti, közös tulajdonban lévő ingatlan használatáról
- 2./ Változási vázrajz
- 3./ 263/2016. (VI.23.) sz. TUL-határozat
- 4./ tulajdoni lap (2017.10.04.)

HASZNÁLATI MEGÁLLAPODÁS

a Budapest XVIII. kerület 145201/83 helyrajzi szám alatti, közös tulajdonban lévő ingatlan használatáról

Amely létrejött egyrészről a

„PÁRTUS” Ingatlanforgalmazó és Kereskedelmi Korlátolt Felelősségű Társaság (1182 Budapest, Királyhágó u. 88.; Cg.: 01 09 712531 – Fővárosi Törvényszék Cégbírósága; adószám: 12970120-2-43; statisztikai számjel: 12970120-6810-113-01; képviseli: Szőke Sándorné, ügyvezető), mint Tulajdonos1;

másrészről

Misinczki Isván, (születési név: ..., születési hely és idő: ..., anyja neve: ..., személyi azonosító: ..., lakcím: ...,) mint Tulajdonos2

harmadrészről

Budapest Főváros XVIII. kerület Pestszentlőrinc-Pestszentimre Önkormányzata (székhely: 1184 Budapest, Üllői út 400.; statisztikai számjel: 15735818-8411-321-01; törzskönyvi azonosító: 735814; adószám: 15735818-2-43; képviseli: Ughy Attila polgármester), mint Tulajdonos3,

negyedrésze

Budapest Főváros Önkormányzata (székhely: 1052 Budapest, Városház utca 9-11., statisztikai számjel: 15735636-8411-321-01, törzskönyvi azonosító: 735638, adószám: 15735636-2-41, képviseli: a Fővárosi Közgyűléstől átruházott hatáskörben eljáró Tulajdonosi, Gazdasági és Közterület-hasznosítási Bizottság elnöke: dr. Láng Zsolt), mint Tulajdonos4

(Tulajdonos 1., 2., 3., 4. együttesen Felek) között az alulírott helyen és napon, az alábbi feltételek szerint:

1. Felek rögzítik, hogy a 2017.09.19. napján kelt, a TAKARNET rendszerből lehívott tulajdoni lap (megrendelés szám: 8000004/440197/2017) tanúsága szerint Budapest XVIII. kerület belterület 145201/83 helyrajzi szám alatt felvett, összesen 764 m² alapterületű "kivett lakóház, udvar" megnevezésű ingatlan
34/200 arányú tulajdoni hányada Tulajdonos 1.
66/200 arányú tulajdoni hányada Tulajdonos2.
50/200 arányú tulajdoni hányada Tulajdonos 3., míg
50/200 arányú tulajdoni hányada Tulajdonos 4. tulajdonát képezi.
Az ingatlan természetben 1188 Budapest, Határ utca 8. szám alatt található (a továbbiakban: Ingatlan).
2. Felek jelen Megállapodás útján kívánják az Ingatlan használatát egyértelműen szabályozni.
3. Felek rögzítik, hogy jelen Megállapodás elválaszthatatlan mellékletét képezi Rihmer Károly (1277/91; 1172 Budapest, Háromdobos u. 22.) földmérő által készített és 2016. április 30. napján kelt változási vázrajz (a továbbiakban: Vázrajz), amelyen egyértelműen feltüntetésre került az Ingatlanon található, felépítmény, továbbá az alulírott napon fennálló állapotot tükröző, a jelen

Megállapodás értelmében elkülönülő, önálló használatra rendelt telekrészek és az Ingatlannal szomszédos egyéb ingatlanokat elválasztó kerítések, telekhatárok.

4. Felek megállapodnak, hogy az Ingatlan Vázrajzon feltüntetett "I" jelű – beépítetlen – telekrészét, az azon fekvő valamennyi építménnyel egyetemben az „I” jelű ingatlanhoz, mint Tulajdonos3 és Tulajdonos4 tulajdoni hányadához, míg az Ingatlan Vázrajzon feltüntetett "II" jelű telekrészét, az azon fekvő építménnyel egyetemben a „II” jelű ingatlanhoz, mint Tulajdonos1 és Tulajdonos2 tulajdoni hányadához rendelik, mint önálló használati egységet. Az „I” jelű ingatlanrészhez 382 m² alapterületű földrész tartozik, a „II” jelű ingatlanrészhez ugyancsak 382 m² alapterületű földrész tartozik.

Felek rögzítik, hogy az „I” jelű telekrész a Határ utca 8. számmal szemben állva, a bal kéz felőli, kerítéssel egyértelműen elválasztott, míg a „II” jelű telekrész a jobb kéz felőli, kerítéssel egyértelműen elválasztott ingatlanrészt jelenti.

Az "I" jelű telekrész kizárólagos használatára a Tulajdonos3 és a Tulajdonos4 kizárólagosan jogosultak.

A "II" jelű telekrész és az azon létesült felépítmény kizárólagos használatára a Tulajdonos1 és Tulajdonos2 kizárólagosan jogosultak.

Tulajdonos3 és Tulajdonos4 kijelentik, hogy a kizárólagos használatuk alatt álló, „I” jelű telekrész használatát egymás között nem kívánják jelenleg külön szabályozni.

Tulajdonos1 és Tulajdonos2 kijelentik, hogy a kizárólagos használatuk alatt álló, „II” jelű telekrész használatát egymás között nem kívánják jelenleg külön szabályozni.

Felek megállapodnak abban, hogy az „I” jelű telekrész használatának további rendjét a Tulajdonos3 és Tulajdonos4 önállóan, a Tulajdonos1, Tulajdonos2 hozzájárulása nélkül jogosultak külön megállapodásban szabályozni.

Felek megállapodnak abban, hogy a „II” jelű telekrész használatának további rendjét a Tulajdonos1, Tulajdonos2 önállóan, a Tulajdonos3 és Tulajdonos4 hozzájárulása nélkül jogosultak külön megállapodásban szabályozni.

Felek rögzítik, hogy a „II” jelű telekrész önálló elektromos áram, csatorna, vezetékes víz és vezetékes földgáz csatlakozási kiépítéssel rendelkezik, míg az "I" jelű telekrész jelenleg nem közművesített.

5. Felek megállapodnak, hogy az Ingatlant a 4. pont szerinti megosztásban jogosultak a mindenkori tulajdonosai kizárólagosan használni és hasznosítani.

6. Felek megállapodnak, hogy az adott telekrészt kizárólagosan használó mindenkori tulajdonos jogosult a jogszabályoknak és a hatósági előírásoknak megfelelő építési munkálatokat végezni, épületeket emelni az általa kizárólagosan használt telekrészen, azonban ezen épületek és az általuk képviselt érték, vagy bármely egyéb értéknövelő beruházás a Felek fentiekben rögzített közös tulajdoni hányadainak arányát semmilyen módon nem változtathatja meg.

7. Felek kijelentik, hogy a jelen Megállapodás értelmében vett használati megosztás útján, a tulajdoni hányadoknak megfelelő arányú használati viszonyok jönnek létre. A mindenkori tulajdonosok az Ingatlant a tulajdoni hányaduknak megfelelő arányban használják, erre tekintettel túlhasználat nem merül fel.

8. Felek rögzítik, hogy mind az „I” jelű, mind a „II” jelű telekrész külön, közterületre nyíló bejárattal rendelkezik, ebből fakadóan a mindenkori tulajdonosok nem kötelesek a másik telekrészhez tartozó „I” vagy „II” jelű ingatlan mindenkori tulajdonosai részére ebből a célból bejárási/átjárási jogot biztosítani saját telekrészükön.

9. Felek rögzítik, hogy az egyes telekrészek területén megtalálható – az „I” jelű telekrész esetében pedig a későbbiekben kivitelezésre kerülő – külön-külön közüzemi mérőórákat és a hozzájuk tartozó közmű-szolgáltatásokat az adott telekrészhez kapcsolódó ingatlanrész mindenkori tulajdonosai vehetik igénybe és használhatják.

10. Felek rögzítik, hogy a kizárólag az „I” és „II” jelű telekrész hasznosításával és használatával kapcsolatban felmerülő hasznok és költségek az adott telekrészt kizárólagosan használó mindenkori tulajdonost illetik, illetve terhelik. Felek megállapodnak, hogy az Ingatlan egészét érintő esetleges további költségeket – eltérő megállapodás hiányában - az Ingatlan mindenkori tulajdonosai a közös tulajdoni hányaduk arányában kötelesek viselni. Az esetlegesen a jövőben közösen használt közművezetékek esetében az egyes közművek hálózatának a közmű csatlakozási pontja és az egyes ingatlanrészek ellátását biztosító csatlakozó hálózat kiindulópontja közötti közös rész jogszabályok által meghatározott kötelező javítási és állagmegóvási munkálatainak költségeit a tulajdonostársak tulajdoni hányaduk arányában kötelesek viselni. Az egyéb, saját érdekű közműhálózatok kiépítésének, karbantartásának költségeit az érdekelt tulajdonos köteles viselni függetlenül attól, hogy a munkálatok a fentiekben meghatározott telekrészek melyikét érintik, ideértve a munkálatok következtében keletkezett ideiglenes állapotok megszüntetésének, helyreállításának költségeit is.

11. Felek megállapodnak, hogy az Ingatlant, illetve a telekrészeket határoló kerítések kiépítésének, mindenkori karbantartásának a költségei az Ingatlan mindenkori tulajdonostársait a tulajdoni hányaduknak megfelelő mértékben terheli.

12. Felek kötelezettséget vállalnak, hogy amennyiben az Ingatlanon fennálló tulajdoni hányadukat átruházzák, vagy a telekrész használatát részben vagy egészben harmadik személynek átengedik, a tulajdonjogot megszerzővel/használóval a jelen Megállapodás tartamát megismertetik. Felek megállapodnak, hogy a jelen szerződésben foglalt rendelkezések a jogutódaikra is kiterjednek és kötelező érvényűek.

13. Tulajdonos1 kijelenti, hogy teljes jog és cselekvőképességgel rendelkező jogi személyiséggel rendelkező gazdasági társaság, Tulajdonos2 kijelenti, hogy teljes jog és cselekvőképességgel rendelkező magánszemély. Tulajdonos3 és Tulajdonos4 önkormányzatok jogképes belföldi jogi személyek, melyek nevében eljáró képviselő önállóan jogosult szerződést kötni.

14. Jelen Szerződés a Budapest Főváros Önkormányzata részéről a Tulajdonosi, Gazdasági és Közterület-hasznosítási Bizottság/2017. (.....) számú, valamint Budapest Főváros XVIII. Kerület Pestszentlőrinc-Pestszentimre Önkormányzata részéről a /2017.(.....) számú határozatán alapul.

15. A Szerződés példányban készült és került aláírásra, melyből ...példány Tulajdonos1-t, példány Tulajdonos2-t,példány Tulajdonos3-t és 4 példány Tulajdonos4-t illeti.

16. Jelen szerződés kizárólag írásban módosítható. A szerződés szóbeli módosítása érvénytelen.

A szerződést a Felek elolvasás és megértést követően, mint üzleti akaratuknak mindenben megfelelőt írják alá.

Budapest,

„PÁRTUS” Kft.

Képv.: Szóke Sándorné, ügyvezető
Tulajdonos1

Misinczki István
Tulajdonos2

Ellenjegyzem:

Ellenjegyzés kelte: Budapest, 2017. hó napján

Budapest Főváros XVIII. kerület
Pestszentlőrinc-Pestszentimre
Önkormányzata
Képv.: Ughy Attila, polgármester
Tulajdonos3

Budapest Főváros Önkormányzata
képv.: dr. Láng Zsolt, a Tulajdonosi, Gazdasági
és Közterület-hasznosítási Bizottság elnöke
Tulajdonos4

Láttam:

2017. hó nap:

Sárádi Kálmánné dr. főjegyző
megbízásából:

.....
Megyesné dr. Hermann Judit
aljegyző

Pénzügyi ellenjegyzést végezte:
2017. hó nap

.....
Verő Tibor
pénzügyi főosztályvezető

TEOMER BT
 1172 Bp., Háromdobos u. 22.
 T: 257-72-15
 06-30/528-51-27
 Adósz.: 28869011-2-42

A munkát végző szerv neve
 Munkaszám: 81-1/2016

2. számú

Budapest XVIII. ker.
 belterület
 7206_1791_2016

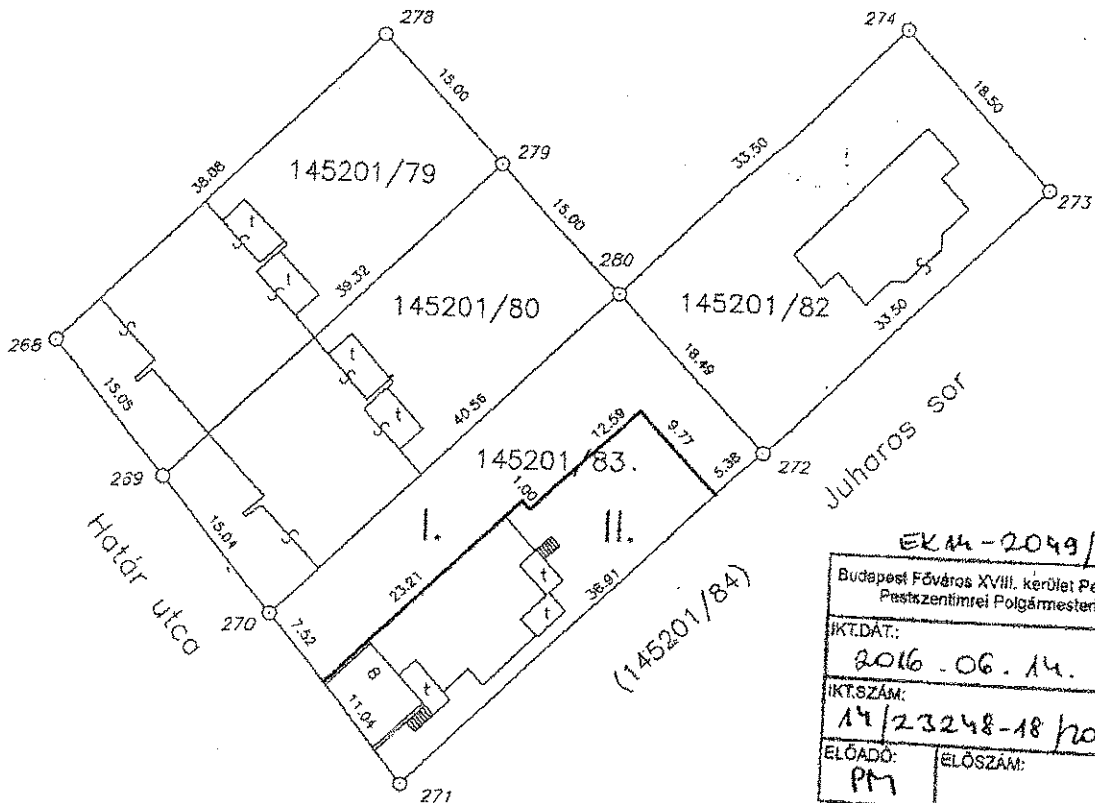
VÁLTOZÁSI VÁZRAJZ

145201/83 helyrajzi számú földrészlet használati megosztásáról

Méretarány: lépték nélkül

EOV

Ez a vázrajz ingatlan-nyilvántartási átvezetésre nem használható!



EXM-2049/2016

Budapest Főváros XVIII. kerület Pestszentimrei Polgármesteri Hivatal

IKT.DAT.:
2016.06.14.

IKT.SZÁM:
14/23248-18/2016

MELL. DB.

ELŐADÓ:
PM

ELŐSZÁM:

IRAT. H.

| Használati megosztás előtti állapot | | | | | | Használati megosztás utáni állapot | | | | | | | |
|-------------------------------------|-----------|-----------------------|-------|-------------------|----|------------------------------------|-----------|----------------------------|-------|-------------------|----|------------------------------|------------|
| Hrsz | Alrészlet | | | terület ha, m2 | AK | Hrsz | Alrészlet | | | terület ha, m2 | AK | Használati jog jogosultja | Megjegyzés |
| | jel | műv.ága | min.c | | | | jel | műv.ága | min.c | | | | |
| 1 | 2 | 3 | 4 | 5 | 6 | 7 | 8 | 9 | 10 | 11 | 12 | 13 | 14 |
| 145201/83 | | kivett lakóház, udvar | | 0.0764 | | 145201/83/I. | | kivett beépítetlen terület | | 0.0382 | | 1/2 hányad | |
| | | | | | | 145201/83/II. | | kivett lakóház, udvar | | 0.0382 | | 1/2 hányad | |
| Osszesen: | | | | 0.0764 | | | | | | 0.0764 | | | |

A használati megosztás akaratainknak megfelelően történt

Budapest, 2016. április 30.

RIHMER KÁROLY
 Ingatlanmérő
 1277/91


1172 Bp., Háromdobos u. 22

Készítő és minőséget tanúsító földmérő:
 Ig.sz. 7052. Ing.rend.min.szám: 1277/91

Az állami alapadat tartalom az állami ingatlan-nyilvántartási térképi adatbázis tartalmával megegyezik.

Bp. 2016.

Tragáló...
 Ing. rend. min. szám



HATÁROZAT-KIVONAT

A Tulajdonosi Bizottság 2016. június 23-i ülésének jegyzőkönyvéből

41. napirendi pont: Hozzájárulás a Budapest, XVIII. kerület 145201/83 hrsz-ú, természetben a 1188 Budapest, Határ u. 8. szám alatt található közös tulajdonban álló ingatlan használatára vonatkozó megállapodás megkötéséhez Tul-66

263/2016. (VI.23.) sz. TUL-határozat

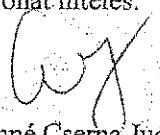
Budapest Főváros XVIII. kerület Pestszentlőrinc-Pestszentimre Önkormányzat Képviselő-testületének Tulajdonosi Bizottsága 4 igen – 1 nem – 1 tartózkodás mellett a Képviselő-testület Szervezeti és Működési Szabályzatáról szóló 42/2011. (XII.20.) önkormányzati rendelete 93. § k) pontja alapján átruházott hatáskörben úgy dönt, hogy Budapest Főváros XVIII. kerület Pestszentlőrinc-Pestszentimre Önkormányzata a 145201/83 hrsz-ú, természetben 1188 Budapest, Határ u. 8. szám alatt található ingatlanra vonatkozóan használati megállapodás megkötéséhez a 2. számú változási vázrajz alapján hozzájárul.

Felkéri és felhatalmazza a polgármestert a háromoldalú megállapodás előkészítésére, Budapest Fővárosi Önkormányzattal történő egyeztetésre, és véglegesítést követően a megállapodás aláírására.

Határidő: 2016. szeptember 30.

Felelős: polgármester

A kivonat hiteles:


Stefánna Cserna Júdit
csoportvezető

Budapest, 2016. június 24.

Budapest Főváros Kormányhivatala XI. Kerületi Hivatala
Budapest, XI., Budafoki út 59. 1519 Budapest, Pf. 415

Oldals: 1/2

Nem hiteles tulajdoni lap - Szemle másolat

Megrendelés szám:8000004/467149/2017

2017.10.04

BUDAPEST XVIII.KER.

Szektor : 52

Belterület 145201/83 helyrajzi szám

1188 BUDAPEST XVIII.KER. Határ utca 9. "felülvizsgálat alatt"

I.RÉSZ

1. Az ingatlan adatai:

alrészlet adatok

művelési ág/kivett megnevezés/

mín.o

terület
ha m2kat.t.jöv.
k.fíll.alorszály adatok
te. kat.jöv.

ha m2 k.fíll

Kivett lakóház, udvar

0

764

8900

II.RÉSZ

3. tulajdoni hányad: 50/200

bejegyző határozat, érkezési idő: 104582/1/1995/91.08.21

jogcím: 1990. évi LKV. tv. 107. § (2) bek.

jogállás: tulajdonos

név: BUDAPEST FŐVÁROSI ÖNKORMÁNYZAT

cím: 1052 BUDAPEST V.KER. Városház

7. tulajdoni hányad: 50/200

bejegyző határozat, érkezési idő: 116151/1/2002/02.04.17

jogcím: eredeti állapot helyreállítása

jogállás: tulajdonos

név: XVIII.KER. ÖNKORMÁNYZAT

cím: 1184 BUDAPEST XVIII.KER. Üllői út 400.

8. tulajdoni hányad: 34/200

bejegyző határozat, érkezési idő: 91556/1/2003/03.03.06

jogcím: adásvétel

jogállás: tulajdonos

név: PÁRTUS INGATLANFORGALMAZÓ ÉS KÉREKESBELMI KFT.

cím: 1185 BUDAPEST XVIII.KER. Üllői út 231.

9. tulajdoni hányad: 34/200

bejegyző határozat, érkezési idő: 79171/5/2016/16.04.04

jogcím: vétel

utalás: II /8.

jogállás: tulajdonos

név : Misinczki István

sz.név: k

szül. :

a.név :

cím :

Folytatás a következő lapon

Budapest Főváros Kormányhivatala XI. Kerületi Hivatala
Budapest, XI., Budafoki út 59. 1519 Budapest, Pf. 415

Oldal: 2/2

Nem hiteles tulajdoni lap - Szemle másolat

Megrendelés szám: 8000004/467149/2017

2017.10.04

BUDAPEST XVIII. KER.

Szektor : 53

Belterület: 145201/83 helyrajzi szám

Folytatás az előző lapról
II. RÉSZ

12. tulajdoni hányad: 32/200
bejegyző határozat, érkezési idő: 113596/1/2017/17.06.19
jogcím: ajándékozás
utalás: II /10-11.
jogállás: tulajdonos
név : Misinczki István
sz.név: A
szül. :
a.név :
cím :

III. RÉSZ

6. bejegyző határozat, érkezési idő: 90730/1/2017/17.04.29
Tulajdonjog fenntartással történt eladás
utalás: II /8.
jogosult:
név : Tó Csaba Attila
sz.név:
szül. :
a.név :
cím :

7. bejegyző határozat, érkezési idő: 90730/1/2017/17.04.28
Tulajdonjog fenntartással történt eladás
utalás: II /8.
jogosult:
név : E. Katalin
sz.név:
szül. :
a.név :
cím : I

TULAJDONI LAP VÉGE